

KÉTEGYHÁZA

TELEPÜLÉSRENDEZÉSI TERV



Szerkezeti terv és leírás elfogadva a 266/2007. (XI.27.) sz. határozattal
Egységes szerkezetbe foglalva a 133/2011. (IX.27.) és a 186/2012 (XII.18.) önkormányzati
határozatokkal

Szabályozási terv és Helyi Építési Szabályzat jóváhagyva a 16/2007. (XI.27.) sz. rendelettel
Egységes szerkezetbe foglalva a 19/2011.(X.24.), a 29/2012. (XII.21.) és a 20/2014. (XI.28.)
önkormányzati rendeletekkel

Megbízó
Kétegyháza Nagyközség
Önkormányzata
Kalcsó Istvánné polgármester
5741 Kétegyháza, Fő tér 9.
Tel.: (66) 250-122

Tervező
Völgyzugoly Műhely Kft.
2083 Solymár, Bimbó u. 20
Iroda: 1024 Budapest, Káplár u. 7. II/1.
Tel.: (1) 439-04-91; 20/913-85-75; 70/938-32-23
Fax: (1) 439-04-90
e-mail: vzm@vzm.hu; web: www.vzm.hu

Településrendezés: Ferik Tünde - Völgyzugoly Műhely Kft.
okl. építészmérnök
vezető településrendező tervező TT/1É 13-1259/06
Szilágyi Hajnalka - okl. tájépítészmérnök

**Tájrendezés,
környezetvédelem:** Buella Mónika - okl. táj- és kertépítész mérnök
K1 01-5013/04
Szilágyi Hajnalka - Völgyzugoly Műhely Kft.
Okl. tájépítészmérnök TK 01-5257

Közlekedés: Nagy József - okl. közlekedésmérnök
K1d-1 04-300-98
(Nagy és Társai Bt.)
Kajtárné Varga Ida - Szerkezetek Kft.
Közlekedésmérnök TRK-T 19/0320/2008
Holonics Renáta - közlekedéstervező

Vízi Közművek: Bíró Attila okl. építőmérnök
MK 01-2456
(InfraPlan Kft.)

Energiaközművek, távközlés: Hanczár Emőke okl. gépészmérnök
Okl. városrendező szakmérnök
MK 01-2418
(KÉSZ Kft.)



2015. április

Tervszám: VZM 1266/15

Fájl: kegyh_TRT_egyseges_150421

TARTALOMJEGYZÉK

TARTALOMJEGYZÉK.....	2
TELEPÜLÉSSZERKEZETI TERV ÉS LEÍRÁS.....	5
1. TELEPÜLÉSSZERKEZET-TÁJSZERKEZET.....	6
2. TERÜLETFELHASZNÁLÁS.....	8
2.1. AZ EGYES TERÜLETFELHASZNÁLÁSI EGYSÉGEK JELLEMZŐI.....	9
2.2. BEÉPÍTÉSRE SZÁNT TERÜLETEK.....	10
1) Lakóterületek.....	10
2) Vegyes területek.....	11
3) Gazdasági területek.....	11
4) Különleges területek.....	11
2.3. BEÉPÍTÉSRE NEM SZÁNT TERÜLETEK.....	14
1) Közlekedési területek.....	14
2) Zöldterület, zöldfelület.....	17
3) Erdőterületek.....	18
4) Mezőgazdasági területek.....	18
5) Vízgazdálkodási terület.....	19
3. ÉRTÉKVÉDELEM.....	21
3.1. TÁJI ÉRTÉKEK.....	21
Országos védelem:.....	21
Helyi védelem.....	22
3.2. MŰVI ÉRTÉKEK.....	22
Országos védelem.....	22
Helyi védelem.....	22
3.3. RÉGÉSZETI TERÜLETEK.....	22
4. KÖRNYEZETALAKÍTÁS ÉS KÖRNYEZETVÉDELEM.....	23
Felszíni és felszín alatti vizek védelme.....	23
Talajvédelem.....	23
Levegőtisztaság-védelem.....	24
Zajvédelem.....	24
Hulladék.....	25
5. KÖZMŰVEK.....	26
Vízi közművek.....	26
Energiaközművek.....	26
Hírközlés.....	26
HELYI ÉPÍTÉSI SZABÁLYZAT (HÉSZ).....	27
KÉTEGYHÁZA ÖNKORMÁNYZATÁNAK 16/2007 (XI.27.) SZ. RENDELETE A HELYI ÉPÍTÉSI SZABÁLYZATRÓL.....	28
I. FEJEZET ÁLTALÁNOS RENDELKEZÉSEK.....	28
A szabályzat hatálya és alkalmazása.....	28
A szabályozás elemei.....	28
Telekalakítás engedélyezési eljárás.....	29
Építési és használatbavételi engedélyezési eljárás.....	29
Építmények elhelyezése.....	30
Beépítési mód, építési hely.....	31
II.. FEJEZET KÜLÖNLEGES RENDELKEZÉSEK A TELEPÜLÉSKÉP ALAKÍTÁSÁRA, AZ ÉPÍTETT ÉS A TERMÉSZETI KÖRNYEZET VÉDELMÉRE.....	33
Országos védelem.....	33
Helyi védelem.....	33
Általános építészeti előírások.....	33
Régészeti területek.....	34
Reklám, hirdetőtábla.....	34
Közterületek, közterek kialakítása.....	34
Táji és természeti értékek védelme.....	35
Országos jelentőségű természetvédelmi területek és értékek.....	36
Helyi jelentőségű természetvédelmi területek és értékek.....	36
Környezetvédelem.....	37

<i>Felszíni és felszín alatti vizek védelme</i>	38
<i>A levegő védelme</i>	38
<i>A termőföld védelme</i>	38
<i>Hulladékártalmatlanítás és elhelyezés</i>	39
<i>A zaj elleni védelem</i>	39
<i>Geológiai előírások</i>	40
<i>Tűzvédelem</i>	40
III. FEJEZET TERÜLETFELHASZNÁLÁS	41
<i>Beépítésre szánt terület</i>	41
<i>Kisvárosias lakóterület</i>	41
<i>Falusias lakóterület</i>	42
<i>Településközpont vegyes terület</i>	45
<i>Kereskedelmi, szolgáltató gazdasági terület</i>	46
<i>Ipari gazdasági terület</i>	47
<i>Ipari gazdasági terület - agráripari terület</i>	47
<i>Különleges területek</i>	47
<i>Sportterület</i>	47
<i>Temetők, kegyeleti park területe</i>	48
<i>Vasútállomás területe</i>	49
<i>Oktatási központ területe</i>	49
<i>Állati hulladék begyűjtő területe</i>	50
<i>Szennyvíztisztítómű területe</i>	51
<i>Különleges terület - mezőgazdasági üzemi terület</i>	51
<i>Beépítésre nem szánt területek</i>	52
<i>Zöldterület</i>	52
<i>Erdőterület</i>	53
<i>Erdőterület – védelmi erdők területe</i>	54
<i>Erdőterület – gazdasági erdők területe</i>	54
<i>Mezőgazdasági terület</i>	54
<i>Általános mezőgazdasági terület</i>	55
<i>Általános mezőgazdasági terület – szántó</i>	55
<i>Általános mezőgazdasági terület – gyeperdő</i>	56
<i>Általános mezőgazdasági terület – nádas</i>	57
<i>Általános mezőgazdasági terület – gyümölcsös</i>	57
<i>Vízgyűjtőterület</i>	58
<i>Közlekedési területek általános előírásai</i>	58
IV. FEJEZET KÖZMŰ TERÜLETEK, KÖZMŰELLÁTÁS	61
<i>Általános előírások</i>	61
<i>Vízellátás - tűzvédelem</i>	61
<i>Szennyvízelvezetés</i>	62
<i>Csapadékvíz elvezetés</i>	63
<i>Gázvezeték hálózatok</i>	64
<i>Villamosenergia-hálózatok</i>	64
<i>Távközlési hálózatok</i>	65
V. FEJEZET ZÁRÓ RENDELKEZÉSEK	65
MELLÉKLETEK	66
1. SZ. MELLÉKLET FOGALOMMAGYARÁZAT	67
2. SZ. MELLÉKLET	69
3. SZ. MELLÉKLET	69
4. SZ. MELLÉKLET	70
(1) 70	
5-6. SZ. MELLÉKLET SZABÁLYOZÁSI TERV A MÓDOSÍTÁSOKKAL EGYSÉGES SZERKEZETBEN	71
1. SZ. FÜGGELÉK ÉPÜLET ELHELYEZÉS	72
2.SZ. FÜGGELÉK KÖZMŰVEK, KÖZMŰLÉTESÍTMÉNYEK VÉDŐTÁVOLSÁGAI	73
3.SZ. FÜGGELÉK MINTAKERESZTSZELVÉNYEK	74
4.SZ. FÜGGELÉK MŰVI ÉRTÉKVÉDELEM	76
5.SZ. FÜGGELÉK RÉGÉSZETI TERÜLETEK	76
6. SZ. FÜGGELÉK ORSZÁGOS / NEMZETKÖZI JELENTŐSÉGŰ VÉDETT TERMÉSZETI ÉRTÉKEK	82
7. SZ. FÜGGELÉK KÖZLEKEDÉSI TERÜLETEK KATEGÓRIÁI	83

RAJZJEGYZÉK

TERÜLETFELHASZNÁLÁSI ÉS SZERKEZETI TERV	TSZT-1	M=1:10000
BELTERÜLETI SZABÁLYOZÁSI TERV	SZT-1	M=1:4000
KÜLTERÜLETI SZABÁLYOZÁSI TERV	SZT-2	M=1:10000
KÖZLEKEDÉSI JAVASLAT - KERESZTSZELVÉNYEK (3.sz. függelék)	U-4	M=1:200

TELEPÜLÉSSZERKEZETI TERV ÉS LEÍRÁS

Elfogadva a 266/2007. (XI.27.) sz. Önkormányzati Határozattal, egységes szerkezetbe foglalva a 133/2011. (IX.27.) és a 186/2012 (XII.18.) önkormányzati határozatokkal

1. TELEPÜLÉSSZERKEZET-TÁJSZERKEZET

Kétegyháza település-szerkezetének továbbra is a legmeghatározóbb eleme, a négyzethálós településszerkezet és funkcionális tagozódás.

A település jelenlegi szerkezetének és szerkezeti fejlődésének meghatározó vonalas elemei:

- a települést dél- nyugati, észak-keleti irányban keresztülszelő 4434 jelű Gyula - Pitvaros - makói országos mellékút,
- Kétegyházát és a 4434 jelű országos mellékutat a 4444 jelű összekötő úttal összekötő a települést nyugat - kelet irányban keresztülszelő 4435 jelű Kétegyháza - Elek országos mellékút,
- a településről induló 4433 jelű Kétegyháza - Szabadkígyós - Békéscsaba országos mellékút,
- a településen belül végigmenő, a 4435 jelű országos mellékúttól lecsatlakozó, a kétegyházi vasútállomáshoz vezető 44341 jelű országos mellékút,
- a 120 sz. Békéscsaba - Kétegyháza - Lökösháza A1 kategóriájú villamosított vasútvonal,
- a 121 sz. Kétegyháza - Mezőhegyes - Újszeged B2 kategóriájú vasútvonal, valamint
- a település belterületének négyzethálós szerkezete.

Új vonalas szerkezeti elem:

- a 4434 jelű országos mellékútból leágazó és a 4444 jelű országos mellékútba Eleknél becsatlakozó tervezett országos mellékút, mely a kistérségen belüli kapcsolatok javítása érdekében új kapcsolatot biztosít majd Lökösházával (továbbiakban Lökösházi összekötő út),
- a lökösházi összekötő útból leágazó tervezett országos mellékút, mely a kistérségen belüli kapcsolatok javítása érdekében új kapcsolatot biztosít Kétegyháza és Nagykamარás között (továbbiakban Nagykamარási összekötő út).

További jelentős szerkezeti elemek:

- Kígyósi-pusztta természetvédelmi terület, jelentős gyepterületek
- jelentős szántó területek,
- időszakosan vízállásos területek nagy száma,
- a település külterületén működő majorok,
- a település belterületének lakóterületi túlsúlya,
- a települést nyugat- kelet irányban kettészelő vasút miatt a községen belül gyakorlatilag két különálló településrész alakult ki.

Új szerkezeti elemek:

- a település belterületén lévő felhagyott gazdasági területek funkcióváltása (lakóterületi fejlesztésekre való kijelölése),
- a település külterületén, a belterülettől délre lévő mezőgazdasági üzemi területek fejlesztéséhez szükséges bővítési terület biztosítása,
- az országos védelem alatt álló természeti területeken a gyepterületek növelése a túlsúlyban lévő szántóterületek művelési ágának megváltoztatása révén,
- a mezőgazdasági utak mentén új véderdősávok.

Kétegyháza belterületének szerkezete kialakultnak tekinthető, a minimális fejlesztési igények miatt szerkezetet jelentősen alakító változások nem tervezettek. A település belső szerkezetét és területhasználatát, a minőségi fejlesztést szolgáló belső korrekció jellegű fejlesztések kell, hogy meghatározzák.

A belterület jelentős része lakóterület, amely nagy része falusias lakóterületbe sorolandó. A további lakóterületi rész, mely a vasút mentén két ingatlanon lévő tömbházakra koncentrálódik, kisvárosias lakóterületbe sorolandó.

A település nem rendelkezik mértékadó építési telek kínálattal, ezért a település belterületén a felhagyott gazdasági valamint használaton kívüli, begyepesedett területeken új lakóterületi fejlesztési területek kerültek kijelölésre.

A község központja, valamint a Márki Sándor és az Úttörő utca csomópontjában lévő intézményi terület településközpont vegyes területbe sorolandó.

A település belterületén elhelyezkedő kereskedelmi-szolgáltató funkciójú területek („Tüzép” területek és azok környezete) kereskedelmi, szolgáltató gazdasági területbe sorolandók.

A külterületi területhasználatnak továbbra is meghatározó eleme a mezőgazdasági földművelés. Ennek ellenére a mélyfekvésű területeket elsősorban természetközeli módon, gyepeként szükséges hasznosítani. A szélerezési elleni védelem érdekében véderdősávok telepítendőek a fontosabb mezőgazdasági utak mentén. A külterületen lévő mezőgazdasági üzemi létesítmények (majorok, állattartó telepek, szárítók stb...) létesítmények körül a tevékenységtől függően véderdősávot kell telepíteni.

Kétegyháza külterületén található tanyák, tanyahelyek általános mezőgazdasági területbe sorolandók. A tanyák, tanyahelyek megtartandók és a távlatban is alkalmasak lakóépületek építésére, adott esetben birtokközpontok létesítésére. Új tanyahelyek kijelölése nem indokolt.

A település körül található majorok elsősorban mezőgazdasági üzemi tevékenységet folytatnak (állattartó telep, szárító stb...), ezért különleges terület - mezőgazdasági üzemi területbe sorolandók.

A meglévő majorok megtarthatók, a jelzett igényeknek megfelelően bővíthetők. Új major építése nem indokolt.

A település közigazgatási területén fekvő temetők, sportpálya és sportcsarnok, FVM középiskola, Mezőgazdasági Szakképző Iskola és Kollégium, állati hulladék begyűjtő, vasúti állomás valamint a szennyvíztisztító területe egyediségük miatt a különleges területbe sorolandók.

2. TERÜLETFELHASZNÁLÁS

A település igazgatási területe az alábbi területfelhasználási egységbe került:

A) Beépítésre szánt területek:

- 1) Lakóterület
 - a) kisvárosias lakóterület
 - b) falusias lakóterület
- 2) Vegyes terület
 - a) településközpont vegyes terület
- 3) Gazdasági terület
 - a) kereskedelmi-szolgáltató gazdasági terület
- 4) Különleges terület
 - a) Sportterület
 - b) Temető, kegyeleti park
 - c) Oktatási központ területe
 - d) Vasútállomás területe
 - e) Állati hulladék begyűjtő,
 - f) Szennyvíztisztító területe.
 - g) Mezőgazdasági üzemi terület.

B) Beépítésre nem szánt területek:

- 1) Közlekedési és közműelhelyezési területek
- 2) Zöldterületek
- 3) Erdőterületek
- 4) Mezőgazdasági területek
 - a, általános mezőgazdasági terület - szántó,
 - b, általános mezőgazdasági terület - gyepek,
 - c, általános mezőgazdasági terület - nádas,
 - d, általános mezőgazdasági terület - gyümölcsös.
- 5) Vízgazdálkodási területek

2.1. AZ EGYES TERÜLETFELHASZNÁLÁSI EGYSÉGEK JELLEMZŐI

Kétegyháza Településszerkezeti Tervében területfelhasználási egységek jellemzőinek összefoglalása a következőkben kerül részletezésre. Az egyes területek konkrét szabályozását a Szabályozási terv fogja tartalmazni, itt csupán keret jelleggel a Szerkezeti terv által biztosított lehetőségek és követelmények összegzése található. Az egyes területfelhasználási egységeknél meghatározásra került a tömbönkénti maximális szintterület-sűrűség, max. beépítettség, mely természetesen a szabályozás során a tömb egyedi sajátosságát figyelembe véve alacsonyabb lehet.

Az egyes területfelhasználási egységeknél dőlt betűvel annak definíciója is meghatározásra kerül (az OTÉK-ban foglaltakkal összhangban), ez azonban nem része a határozatnak.

	Területfelhasználási egység	Megengedett max. szintterületsűrűség	Tervezett max. építménymagasság	Tervezett beépítettség	Min. zöldfelületi arány	Közművesítés min. mértéke
Lki	kisvárosias lakóterület	0,8	7,5 m	30 %	60%	teljes
Lf	falusias lakóterület	0,5	4,5 m	20-30 %	60%	teljes
Vt	Településközpont vegyes terület	0,5; 0,8; 1	4,5-6,0-10,0 m	30 %	50 %	teljes
G-ksz	Kereskedelmi, szolgáltató gazdasági terület	0,6	4,5 m*	30-40%	30-40%	teljes
K-Sp	Különleges terület - Sportpálya	0,3	4,5 m	20%	70 %	teljes
K-T	Különleges terület - Temető, kegyeleti park	0,15	4,5 m**	10%	70 %	részleges
K-Vá	Különleges terület - Vasúti terület	0,4	6,0 m	20 %	40 %	teljes
K-okt	Különleges terület - Oktatási központ	1,0	12,0 m	20 %	60 %	teljes
K-áh	Különleges terület - Állati hulladék begyűjtő	0,4	4,5 m	30 %	40 %	részleges
K-Szt	Különleges terület - Szennyvíztisztító területe	0,4	4,5 m	20 %	50 %	részleges
K-mű	Különleges terület - Mezőgazdasági üzemi terület	0,8	6,0 m*	35%	40%	teljes/ részleges

K - kialakult

* - a megengedett legnagyobb építménymagasság - amennyiben az alkalmazott technológia megköveteli - 3,0 méterrel túlléphető

** - a megengedett legnagyobb építménymagasság harangtorony, ill. harangláb építése esetén 3,0 méterrel túlléphető

2.2. BEÉPÍTÉSRE SZÁNT TERÜLETEK

Azok a beépített és további beépítésre kijelölt területek, amelyen belüli építési övezetekben az építési telek megengedett beépítettsége legalább 10 %. Ezek azok a területek, amelyek a település fejlődése szempontjából legnagyobb jelentőséggel bírnak.

1) Lakóterületek

a) Kisvárosias lakóterületek (Lki)

A kisvárosias lakóterület viszonylag sűrű beépítésű, több önálló rendeltetési egységet magában foglaló, 6,0 m-es épületmagasságot meg nem haladó lakóépületek elhelyezésére szolgál. A kisvárosias lakóterületen elhelyezhető lakóépület, a helyi lakosság ellátását szolgáló kereskedelmi, szolgáltató épület, a terület rendeltetésszerű használatát nem zavaró hatású kézműipari épület. A kisvárosias lakóterületen nem helyezhető el önálló parkolóterület és garázs.

Kisvárosias területek a következők:

- a település déli részén, a települést keresztülszelő vasút túloldalán lévő ingatlan (764/4 hrsz),
- a település dél-nyugati részén, a vasútállomás melletti ingatlan (513 hrsz).

A területek kialakulnak tekinthetők, új építési lehetőség biztosítása nem szükséges.

b) Falusias lakóterületek (Lf)

A terület laza beépítésű, kertes, legfeljebb 4,5 m-es építménymagasságú lakóépületek, a mező és erdőgazdálkodást szolgáló építmények, továbbá a helyi lakosságot szolgáló, nem zavaró hatású kereskedelmi, szolgáltató és kézműipari építmények elhelyezésére szolgál.

Kétegyháza belterületének jelentős része - a település központjától eltekintve - falusias lakóterület. A kialakult hagyományoknak megfelelően a szabályozás során lehetőséget kell biztosítani a gazdálkodási tevékenység folytatására. Ezért a helyi építési szabályzatban a lakóépületeken kívül a gazdasági tevékenységet és az állattartást kiszolgáló építmények elhelyezését is meg kell engedni.

A kialakult beépítési módhoz igazodva jellemzően 4,5 m a megengedhető építménymagasság, mely a technológia függvényében, közterületről takart gazdasági épület esetében túlléphető 7,5 m-ig.

Távlati lakóterületi fejlesztési területek:

- a település északi részén, az Erkel Ferenc utca mellett elhelyezkedő, mára már felhagyott major terület (1547 hrsz) - 1,01 ha,
- a település északi részén, a Verőfény utca mellett fekvő elhagyott gazdasági szín területe (1719 hrsz) - 0,59 ha
- a település keleti részén, a Déli sor végében fekvő, jelenleg parlagon hagyott terület (154/15 hrsz) - 1,13 ha

2) Vegyes területek

a) Településközpont vegyes területek (Vt)

Ez a területfelhasználási egység biztosíthatja a változó igényeknek megfelelően a meglévő funkciók átalakulását. A területen a lakófunkcióval vegyesen olyan helyi igazgatási, kereskedelmi, szolgáltatói, vendéglátói, egyházi, egészségügyi, stb. intézmények helyezked(het)nek el, melyek a (domináns) lakófunkciót alapvetően nem zavarják. A településen vegyes területként azok a tömbök kerültek kijelölésre, amelyek távlati funkciója túlnyomóan nem lakó, hanem intézményi és szolgáltató funkció.

A Településszerkezeti terv e területen kívánja elősegíteni azon településszintű igazgatási, kereskedelmi, oktatási, vendéglátó, szolgáltató ... stb. létesítmények kialakítását (illetve a meglévők megtartását és fejlesztését), amelyek hatásukban és kapacitásukban túlmutatnak egy-egy lakótömbön, s településszintű igényeket elégítenek ki,

A terület fejlesztésénél figyelembe kell venni, hogy az itt elhelyezhető intézmények (pl. igazgatási, egészségügyi létesítmények, panzió, vendégház, kulturális intézmények, kereskedelem stb.) forgalma a központot a lehető legkisebb mértékben terhelje, s a parkolóigények kielégíthetőek legyenek.

A község központja a településmag és környéke, alközpont pedig a Márki Sándor utca és az Úttörő utca találkozásánál fekvő terület.

E területeken található a település intézményének és kereskedelmi egységének többsége, valamint az esetleges fejlesztési igények is itt elégíthetők ki.

3) Gazdasági területek

a) Kereskedelmi, szolgáltató gazdasági terület (Gksz)

A kereskedelmi, szolgáltató terület elsősorban nem jelentős zavaró hatású gazdasági tevékenységi célú épületek elhelyezésére szolgál. A területen gazdasági tevékenységi célú épületek mellett a tulajdonos, használó számára lakóépület, igazgatási és egyéb irodaépület, parkolóház, üzemanyagtöltő(!), sportépítmény de kivételesen egyházi, oktatási, egészségügyi, szociális, és egyéb közösségi szórakoztató épület is elhelyezhető.

Kereskedelmi, szolgáltató gazdasági terület a település belterületén:

- a település keleti részén a Széchényi utcában fekvő „Tüzép” területe és annak környéke (10, 102, 103 hrsz),
- a település dél-nyugati részén, a vasút és a Zrínyi utca közötti területen lévő „Tüzép és annak környezete (245/1-3, 243/1-3, 938-942 hrsz).

4) Különleges területek

A különleges területbe azok a területek tartoznak, amelyek a rajtuk elhelyezendő építmények különlegessége miatt (helyhez kötöttek, jelentős hatást gyakorolnak a környezetre vagy a környezetük megengedett külső

hatásaitól is védelmet igényelnek) az előző területfelhasználási egységekbe nem sorolhatók.

A különleges terület:

- **zöldfelületi jellegű intézmények** (temető, sporttelep, stb.), melyek annak ellenére, hogy beépítésre szánt területek, az övezeti besorolás szempontjából - a területen lévő épület(ek) funkciója mellett - a zöldfelület használata a meghatározó.
- **egyéb egyedi kezelést igénylő különleges területek**, melyek az épületek különlegessége, környezetre való hatása miatt kaptak különleges övezeti besorolást. (bánya, hulladéklerakó)

A Különleges területek kialakításánál az a szándék is vezérelte a Tervezőket, hogy a kijelölt területek adott célhoz kötötten, és csak ennek a célnak megfelelően kerüljenek felhasználásra, ezáltal biztosítva a koncepció célkitűzéseinek megvalósulását, területenként speciális szabályozási előírások alkalmazásával.

a.) Különleges területek - zöldfelületi jellegű intézmények

Sportterület

A terület főként sportpályák, sportlétesítmények és kiszolgáló épületeik elhelyezésére szolgál.

A községben új sportpálya / sportterület nem kerül kialakításra. A település észak-keleti részén az Andrássy-Almásy kastély szomszédságában fekvő sportpálya és sportcsarnok (1675, 1676/1-3 hrsz) átalakítása, területének növelése nem szükséges, ugyanakkor a szabályozás során lehetőséget kell biztosítani a sportpálya mellett megfelelő szociális és kiszolgáló épületek kialakítására oly módon, hogy azok ne érintsék a terület északi részén lévő - az ősi park egy részét képező - parkterületet. A szabályozás során ezt a területet a sportterületen belüli közparkként kell szabályozni.

Temető, kegyeleti park

A terület a temetkezés kegyeleti épületei, s az azt kiszolgáló és kiegészítő épületek elhelyezésére szolgál

Kétegyházán a temetők, amik a településtől észak-nyugatra találhatóak, és közvetlenül kapcsolódnak a belterülethez, megfelelő nagyságúak, hosszútávon is képesek ellátni funkciójukat ezért területük bővítése nem szükséges.

Különleges terület - kegyeleti park a település keleti határában a Déli sor mellett található, Kétegyháza első temetőjének megmaradt területe.

b.) Különleges területek - egyéb egyedi kezelést igénylő különleges területek

Közlekedési építmények területei - vasúti terület

A terület kizárólag vasútállomás és egyéb, a vasút üzemelésével összefüggő gazdasági és intézményi funkciók elhelyezésére szolgál.

Különleges terület - vasúti terület a vasútállomás területe, és a vasúti szolgálati lakások területe.

Oktatási központ területe

A terület oktatási építmények és kollégium, valamint az azokat kiszolgáló épületek elhelyezésére szolgál.

Ebbe a területfelhasználási egységbe tartozik a település északi részén fekvő FVM középiskola, Mezőgazdasági Szakképző Iskola és Kollégium területe (1676/4, 1811, 1812 hrsz).

A különleges területfelhasználás keretein belül lehetőséget kell biztosítani a területen található műemlék kastély, műemléki kúria és a kastélypark védelmére és egyedi szabályozására.

Állati hulladék begyűjtő (K-áh)

Az elhullott állatok ideiglenes tárolását biztosító terület került ebbe a besorolásba.

Ide tartozik a település észak-keleti részén fekvő állati hulladék begyűjtő és ideiglenes dögtároló területe (052/3 hrsz).

Szennyvíztisztító területe

E területen a keletkezett kommunális folyékony hulladék törvényben előírt módon történő elhelyezésére és kezelésére szolgáló műtárgyak kerülnek elhelyezésre.

Ebbe a területfelhasználási egységbe tartozik a település északkeleti részén fekvő szennyvíztisztító területe (010/10-11 hrsz.).

Mezőgazdasági üzemi terület (K-mü)

A különleges terület - mezőgazdasági üzemi terület olyan nagyüzemi állattartást szolgáló állattartó majorok, valamint egyéb jelentős környezeti hatással járó mezőgazdasági üzemi létesítmények elhelyezésére szolgál, amely más beépítésre szánt területen nem helyezhetők el.

A területen gazdasági tevékenységi célú épületek mellett a használó számára lakóépület, igazgatási és egyéb irodaépület, parkolóház, üzemanyagtöltő épület is elhelyezhető.

E területfelhasználási egységen belül jól kezelhető a külterületi mezőgazdasági üzemi tevékenységet folytató (állattartó telepek, szárítók ...stb.) majorok területe. Így e területfelhasználási egységbe tartoznak a település külterületén:

- a településtől délre, a vasútvonal ölelésében fekvő üzemi terület (0143/2, 0143/4, 0143/7-8, 0143/11, 0143/13-16, 145/10-11),
- a településtől keletre fekvő volt major területe (080/5-6, 083/42, 083/1-2 hrsz),
- a településtől nyugatra fekvő volt major területe (0217/2 hrsz) és a mellette fekvő nagyüzemi birkatartó telep (0218/3, 0218/4 hrsz),
- a településtől keletre fekvő mezőgazdasági szárító területe (037/5 hrsz.),
- a településtől délre található major területe (0118/7 hrsz.)

Mezőgazdasági üzemi területek fejlesztése:

- a déli üzemi terület esetleges fejlesztési igényeinek kiszolgálása érdekében az iparterület mellett fekvő területeken (0143/9, 0143/10, 0143/12 hrsz-ú) új különleges terület mezőgazdasági üzemi terület található;
- a keletre fekvő mezőgazdasági szárító számára fejlesztési lehetőségként új különleges terület mezőgazdasági üzemi terület található a 037/5 hrsz-ú területen.
- A belterülettől keletre, az Elek felé vezető út mentén meglévő majorterület bővítésére a 081/1, és a 062/5 hrsz-ú területen új különleges terület mezőgazdasági üzemi terület található.

2.3. BEÉPÍTÉSRE NEM SZÁNT TERÜLETEK

Beépítésre nem szánt területek azok, amelyeken belüli övezetekben a telkek megengedett beépítettsége legfeljebb 5 %.

1) Közlekedési területek

A közlekedési és közmű elhelyezésre szolgáló terület az országos és a helyi közutak, a kerékpárutak, a közterületi gépjármű várakozóhelyek, járdák, és gyalogutak, mindezek csomópontjai, vízvezetési rendszere és környezetvédelmi létesítményei, a közforgalmú vasutak, vízi közlekedés, valamint a közművek és a hírközlés építményeinek elhelyezésére szolgál.

Forgalmi utak:

Meglévő:

- 4433 jelű Békéscsaba - Szabadkígyós - Kétegyháza összekötő út (50-50 méteres védőtávolság),
- 4434 jelű Gyula - Pitvaros - Makó összekötő út (50-50 méteres védőtávolság),
- 4435 jelű Kétegyháza - Elek összekötő út (50-50 méteres védőtávolság),
- 44341 jelű Kétegyháza állomáshoz vezető út (50-50 méteres védőtávolság).

Tervezett:

- a Békés Megyei érvényben lévő, hatályos területrendezési terv alapján kiépítendő országos mellékútként szerepel a Kétegyháza - Lökösháza összekötő út (továbbiakban: Lökösházi összekötő út)
- a Békés Megyei területrendezési terv alapján kiépítendő országos mellékútként szerepel a Kétegyháza - Nagykamarás összekötő út (továbbiakban: Nagykamarási összekötő út).

Meglévő és továbbfejlesztésre tervezett települési gyűjtőutak

- 4433 jelű Békéscsaba - Szabadkígyós - Kétegyháza összekötő út belterületi szakasza (Csabai út),
- 4434 jelű Gyula - Pitvaros - Makó összekötő út belterületi szakasza (Damjanich, Toldi, Móra F. utca),

- 4435 jelű Kétegyháza - Elek összekötő út belterületi szakasza (Gyulai út),
- 44341 jelű Kétegyháza állomáshoz vezető út (Dózsa Gy., Aradi utca),
- Zrínyi Miklós utca

Meglévő és továbbfejlesztésre tervezett települési kiszolgáló utak

A település úthálózata kialakultnak mondható, a beállt lakóterületen lévő utcák szabályozási szélessége megfelelő megtartandó, a meglévő burkolatok több helyen felújításra szorulnak, illetve több utcában szükséges az útburkolat kiépítése.

Szintbeni csomópontok:

Meglévő:

- 4433 jelű Békéscsaba - Szabadkígyós - összekötő út és a 4434 jelű Gyula - Pitvaros - Makó összekötő szintbeni csomópontja
- 4434 jelű Gyula - Pitvaros - Makó összekötő és a 4435 jelű Kétegyháza - Elek összekötő út szintbeni csomópontja
- 4435 jelű Kétegyháza - Elek összekötő és a 44341 jelű Kétegyháza állomáshoz vezető út szintbeni csomópontja

Tervezett:

- A tervezett Kétegyháza - Lökösháza és Kétegyháza - Nagykamarás összekötő utak szintbeni csomópontja,
- A tervezett Kétegyháza - Lökösháza és a 4434 Gyula - Pitvaros - Makó összekötő utak szintbeni csomópontja.

Meglévő és tervezett vasútvonalak:

Meglévő:

- 120 sz. Békéscsaba - Kétegyháza - Lökösháza A1 kategóriájú villamosított vasútvonal.
- 121 sz. Kétegyháza - Mezőhegyes - Újszeged B2 kategóriájú vasútvonal (korrigált nyomvonalon)

Vasúti keresztezések:

Meglévő:

- 120 sz. Békéscsaba - Kétegyháza - Lökösháza vasútvonal keresztezi a 4434 jelű Gyula - Pitvaros - Makó összekötő utat mely, teljes sorompóval van biztosítva mind az országos mellékút mind a kerékpárút vonatkozásában.
- 120 sz. Békéscsaba - Kétegyháza - Lökösháza vasútvonal keresztezi az Aradi utcát, mely a 44341 jelű Kétegyháza állomáshoz vezető út folytatása, ahol teljes sorompóval biztosított vasúti átjáró van. Későbbiekben az Aradi utca gyűjtőútként vagy országos mellékútként fog üzemelni, melynek kialakítását követően javasoljuk az előbbiekben említett vasúti átjáró áttervezését fény vagy fény félsorompó kialakítását.

Tervezett:

- A 120 sz. Békéscsaba - Kétegyháza - Lőkösháza vasútvonal keresztezi a 4434 jelű Gyula - Pitvaros - Makó összekötő utat, mely a vasútfejlesztés következtében külön szintű csomópontként kerül kialakításra mind az országos mellékút mind a kerékpárút vonatkozásában.
- A 120 sz. Békéscsaba - Kétegyháza - Lőkösháza vasútvonalat keresztező külön szintű kerékpáros, gyalogos átjáró (aluljáró) kerül kialakításra a Hold utca vonalában.
- 121 sz. Kétegyháza - Mezőhegyes - Újszeged vasútvonal módosított nyomvonala és a tervezett Kétegyházát és Lőkösházát összekötő út csomópontjában, fény és felsorompóval biztosított vasúti átjáró kerül majd kialakításra.

Megszűnik:

- 120 sz. Békéscsaba - Kétegyháza - Lőkösháza vasútvonal keresztezi az Aradi utcát, mely a 44341 jelű Kétegyháza állomáshoz vezető út folytatása, ahol teljes sorompóval biztosított vasúti átjáró van. Későbbiekben a külön szintű csomópont, valamint a kerékpáros aluljáró kialakításával ez az átjáró megszűnik.

Tervezett térségi kerékpárutak:

Tervezett:

- Szabadkígyós - Kétegyháza - Medgyesegyháza közötti térségi kerékpárút, amely a település közigazgatási területén belül a 4433, 4434. sz. országos mellékút belterületi és külterület szakasza mellett kerül majd kialakításra.
- Kétegyháza-Elek közötti térségi kerékpárút, amely a 4435. sz. országos mellékút belterületi és külterületi szakasza mellett kerül majd kialakításra.

Meglévő és tervezett helyi kerékpárutak:

Meglévő:

- a 4434. sz. országos mellékút belterületi szakasza mellett csak részben lett megépítve a belterületi kerékpárút. A Toldi utca közszékhely felőli oldalában, a Petőfi utcától és a Márki utcáig történt meg a kiépítés.

Tervezett:

- Móra F. utca teljes hossza,
- Toldi utca teljes hossza,
- Damjanich utca teljes hossza,
- Dózsa Gy. utca teljes hossza,
- Gyulai utca teljes szakaszán,
- Márki S. út Toldi és a Dózsa u. közötti szakaszán

Meglévő és tervezett parkolók:

Meglévő:

- Polgármesteri Hivatal előtt 15 parkoló állás,
- Posta előtt 8 parkoló állás,
- Coop bolt (Dózsa 26 sz.) előtt 10 parkoló állás,
- Középiskola előtt 20 parkoló állás,

- Iskola (Márki 11 sz.) előtt 12 parkoló állás,
- Vasútállomás előtt 6 parkoló állás.

Tervezett:

- Templom előtt 10 parkoló állás
- Nemzetiségi iskola előtt 5 parkoló állás
- Alsó tagozatos iskola (Úttörő 93) előtt 5 parkoló állás
- Óvoda előtt 5 parkoló állás
- Vasútállomás előtt 6 parkoló állás
- Tó mellé 15 parkoló állás

A Kétegyházi Polgármesteri Hivatal megbízásából elkészített, a Fő tér parkolására vonatkozó tervek alapján a következő tervezett parkolók építendőek ki:

- Művelődési ház előtt 14 parkoló állás,
- Kínai bolt előtt (Fő tér 5 sz.) 17 parkoló állás

Meglévő és továbbfejlesztésre tervezett gyalogos útvonalak:

Az országos mellékutak, gyűjtőutak, és kiszolgáló utak, páratlan oldalán burkolt gyalogosjárda van kiépítve.

Kivétet képez:

- Batthyány utca, ahol a páros oldalon van burkolt járda

Össességében elmondható Kétegyháza járdahálózata 60 % -os kiépítettségű.

2) Zöldterület, zöldfelület

A zöldterület a település lakosságának pihenési, játék és mozgás igényét szolgáló, továbbá a biológiai aktivitással a környezet minőségét javító, településszerkezeti értékű, növényzettel fedett közhasználatú közparkok területe.

Zöldfelületnek minősülnek a településen az időszakosan, vagy tartósan növényzettel fedett, biológiailag aktív területek. A zöldfelületek lehetnek kondicionáló, vagy természetési célúak.

Meglévő közparkok:

- A Polgármesteri Hivatal előtt, a Fő téren található közpark (44 hrsz),
- A román ortodox templom előtt, a Fő téren lévő közpark (47, 50 hrsz),
- Petőfitelepen a Damjanich- és a 850 hrsz utca sarkán található közpark (893 hrsz),
- Batthyány- Déli sor közt (186. hrsz.)
- Déli sor és a belterülethatár közt (159/17-19 hrsz.)

Tervezett közparkok:

- Csabai- és az Erkel Ferenc utca sarkán található közpark (1563/9 hrsz),
- Petőfitelepen a Damjanich és a 850. hrsz-ú utca sarkán (889-891 hrsz.)

A szabályozás készítése során törekedni kell a település belterületén lévő jelentős zöldfelületek természetközeli állapotának megőrzésre.

3) Erdőterületek

Erdőnek a fás növényekből és társult élőlényekből kialakult életközösséget tekintjük, területfelhasználás szempontjából erdőterületeknek az erdő által elfoglalt 1500 m² vagy annál nagyobb kiterjedésű földterületet tekintjük a benne található nyiladékokkal együtt, valamint az erdőtelepítésre tervezett területeket.

Az erdőterületek alapvető jelentőségűek az élővilág megőrzése és a települési környezet minősége szempontjából, valamint elsődleges fontosságúak tájlesztési szempontból a maradék táji értékek és turisztikai vonzerő megtartása céljából.

Mivel a terület egy része a fontos érzékeny természeti területhez tartozik, a jelenlegi 2,26%-os erdősültségi arányt növelni kell. A település körül- a község porszennyezés elleni védelme érdekében - véderdő sáv telepítendő. Kétegyháza külterületén az uralkodó szélirányra közel merőlegesen, a jelentős mezőgazdasági utak mentén több helyen 25 méter széles mezővédő erdősávok telepítendők. A tájba illesztés érdekében a külterületi iparterületek körül véderdőt kell ültetni.

Az üzemtervezett, nagy kiterjedésű erdőterületek elsősorban gazdasági erdő besorolásúak. A védelmi célokat szolgáló erdők véderdő besorolásúak.

Szintén véderdő az egykori, rekultiválandó szeméttelap valamint rekultiválandó az egykori anyagnyerőhely is északon.

A tartalék erdők számára kijelölt területek csak nagytávlatban erdősítendők.

Tervezett erdők

Területhasználati egység	Terület (ha)	Terület (%)
Meglévő erdő	104 ha	2,26%
Tervezett erdő	190,5 ha	4,14%
Tartalék erdő	469 ha	10,19%
Összes erdőterület	763,5 ha	16,59%

4) MEZŐGAZDASÁGI TERÜLETEK

A mezőgazdasági területek a növénytermesztés és az állattenyésztés, továbbá az ezekkel kapcsolatos termékfeldolgozás és tárolás építményei elhelyezésére szolgáló területek.

A szerkezeti terv általános mezőgazdasági - szántó, gyeperdő és nádas, gyümölcsös területekre osztja fel a mezőgazdasági területeket.

a) Általános mezőgazdasági terület-szántó

A terület délkeleti része BMRT szerint a kiváló szántó kategóriába tartozik, ezért e területet továbbra is szántóként kell hasznosítani, azonban a szerkezeti jelentőségű dűlőutak mellé mezővédő erdősávok telepítendők. Az Érzékeny

Természeti Területbe (továbbiakban ÉTT), és az Ökológiai Hálózatba tartozó szántók ökológiai szempontok miatt gyepesítendőek.

Tervezett szántóterület nincs.

Belterületen a település déli határában található, be nem épített, jelenleg szántóterületként hasznosított telkek területfelhasználási besorolása - építési jog biztosítása nélküli belterületi szántóterületek (458, 460/2-3, 460/9, 464, 465, 469 hrsz).

b) Általános mezőgazdasági terület - gyepek

A meglévő gyepterületek megtartandók, a fontos Érzékeny Természeti Területhez tartozó részeken, illetve az ökológiai hálózathoz tartozó területeken a szántók gyepesítendőek. Gyepesítendő továbbá a vasút és a tőle nyugatra tervezett összekötő út között fennmaradó területek, valamint a belterülettől délnyugatra található, egykori bányató körül fekvő szántóterület a tótól mért 100 méteres távolságban. Tervezett gyepterület: 1058,2 ha.

c) Általános mezőgazdasági terület - nádas

Nádas területi besorolásba tartoznak a földhivatali nyilvántartás szerint nádasba sorolt, mélyfekvésű, vizes területek.

d) Általános mezőgazdasági terület - gyümölcsös

A település déli részén fekvő gyümölcsös területe (470, 471, 473, 474, 475 hrsz) hosszútávon megtartandó, és általános mezőgazdasági terület-gyümölcsös besorolásba tartozik. Tervezett gyümölcsös nincs.

5) Vízgazdálkodási terület

Vízgazdálkodási területhez tartoznak a vízfelületek, a vízfelületek parti sávja, valamint a vízkivételi helyek.

Vízgazdálkodási terület a vízmedrek és árvédelmi töltések területe, ahol a vízgazdálkodással, vízkárelhárítással, a vízi sportolással, strandolással, horgászattal, öntözéssel összefüggő építmények alakíthatók ki.

Vízfelületek:

A terület felszíni vizeit az ex lege védett szikes tavak, egykori anyagödrök nyílt vízfelületei jellemzik. Vízfelületei közé tartoznak a Kétegyháza - Elek összekötő csatorna, valamint az egyéb csatornák.

Vízgazdálkodási terület - vízfelület a településtől dél-nyugatra található horgásztó, valamint tervezett vízgazdálkodási terület belterületen:

- a Dózsa György utca és Széchenyi utca között (486 hrsz.),
- Batthyány-Gyulai utca találkozásánál (1816 hrsz.)
- Kossuth u. - Zrínyi u - Úttörő u. által határolt területen (639 hrsz.)

fekvő vízfelület.

Külterületen található természetközeli tavak partélétől számított 100 m-en belül építmény nem helyezhető el.

Vízgazdálkodási területnek minősül az összes befogadó partélétől számított 6-6 m széles sáv. Ezeket a területeket szabadon kell hagyni.

Vízgazdálkodási területbe tartoznak még azok a mélyfekvésű, vizes területek, melyek a földhivatali nyilvántartás szerinti mocsárként szerepelnek.

Vízbeszerzési területek/víz kivételi helyek:

Vízbeszerzési területek, víz kivételi helyek közül belterületen vízgazdálkodási területbe soroltuk a hidrolóbus területét.

Ide tartozik a belterületen, a vízmű területe a hidrolóbuszal (1618 hrsz.).

3. ÉRTÉKVÉDELEM

3.1. TÁJI ÉRTÉKEK

Országos védelem:

Nemzeti Park:

A település északnyugati része a Kígyósi-puszta (a földhivatal szerint kisebb szántókkal tagolt gyepterületeket magába foglalva), amely a Körös-Maros Nemzeti Park részeként országos védettséget élvez. A Nemzeti Park területén lévő szántóként nyilvántartott területeket gyepkékké kell átminősíteni.

Országos Ökológiai Hálózat

Az ökológiai hálózat területe magába foglalja a Nemzeti Park kétegyházi területeit, valamint közvetlenül hozzákapcsolódva további északi gyepterületeket. Az összefüggő északi egység mellett a településtől délre még további két, egymással területileg nem érintkező, mélyfekvésű gyepfolt is az ökoháló része. A különálló egységeket szántóterületek övezik, amelyek gyepesítendőek.

Érzékeny Természeti Terület (ÉTT):

A terület északi és keleti része a „Kígyósi területek” néven a „Fontos érzékeny természeti területek” közé tartozik.¹

Kétegyháza területén a gyep megőrzendő, a nem kiváló minőségű szántók az ÉTT területén gyepesítendőek, ill. kisebb mértékben erdősítendőek.

Ex lege védett természeti területek:

A vonatkozó jogszabály² alapján védelem alatt áll valamennyi kunhalom. Kétegyháza területén a Nemzeti Park adatszolgáltatása szerint 2 kunhalom található (Török-halom, Pap-halom), melyre a vonatkozó jogszabály³ előírásai érvényesek.

„Ex Lege” védett a BMTT nyilvántartása alapján a település észak-keleti sarkában a Nádas dűlő területén található szikes tó.

Natura 2000 terület:

A település közigazgatási területének több része a vonatkozó jogszabály⁴ által kijelölt Natura2000 területekhez tartozik.

¹ Az érzékeny természeti területbe sorolás tehát nem egy védelmi kategória, hanem egy olyan besorolás, amely elősegíti a természetközeli területhasználat megvalósulását oly módon, hogy ezen területekre állami támogatást biztosít.

² 1996. évi LIII. Törvény (Természetvédelmi törvény) 23.§-a

³ 1996. évi LIII. Törvény 38. és 39. §

⁴ 275/2004. (X.8.) kormányrendelet és melléklete

Helyi védelem

Helyi jelentőségű természetvédelmi terület az egykori Andrassy-Almásy kastély parkja, jelenleg Mezőgazdasági Középfokú Szakoktatási, Továbbképző és Szaktanácsadó Intézet, Gépfejlődéstörténeti Múzeummal. A terület értékeit meg kell őrizni, fenntartásáról gondoskodni kell.

3.2. MŰVI ÉRTÉKEK

Országos védelem

A település épített környezetének elemei közül két épület áll műemléki védelem alatt:

Műemléki törzsszám.	Funkció	Cím	Hrsz
795.	Andrassy-Almásy kastély és kápolna	Gyulai út 15.	1811, 1812
8786.	Lakóház, Román nemzetiségi életmód-történeti múzeum	Kossuth Lajos u. 68.	1109

A műemlékek és környezetük védelme érdekében, a műemlékek körül műemléki környezet található.

Helyi védelem

A településen számos olyan épület található, amely vagy építészeti jegyei, vagy helytörténeti jelentősége miatt méltó a helyi védelemre.

Helyi védett épületek:

Ssz.	Utca, házsám	Hrsz.	Funkció
1.	Úttörő u. 87.	610	Óvoda
2.	Úttörő u. 115.	596	TSZ iroda
3.	Úttörő u. 116.	574	Bölcsőde
4.	Dózsa György u. 52.	286	Baptista templom
5.	Fő tér	49	Román ortodox templom
6.	Úttörő u. 95.	606	„Pünkösdi Imaház”
7.	Széchenyi u. 25.	80	Idősek klubja
8.	Úttörő u. 37.	1197	II. számú Óvoda

A település helyi védelem alatt álló építészeti értékeiről az építészeti örökség helyi védelméről szóló önkormányzati rendelet rendelkezik.

3.3. RÉGÉSZETI TERÜLETEK

A településen található régészeti lelőhelyek pontos elhelyezkedése és kiterjedése az örökségvédelmi hatástanulmányban került meghatározásra.

4. KÖRNYEZETALAKÍTÁS ÉS KÖRNYEZETVÉDELEM

Felszíni és felszín alatti vizek védelme

A település a „felszín alatti víz állapota szempontjából fokozottan érzékeny területhez”⁵ sorolandó.

A felszíni vizekkel kapcsolatban a vonatkozó jogszabály⁶ előírásait be kell tartani.

A - *fentiekből adódóan* - a felszín alatti vizek védelme a település környezetvédelmi programjának egyik meghatározó eleme kell, legyen.

A szennyvízcsatorna hálózat kiépítésével kötelezni kell az összes telek hálózatra történő csatlakoztatását.

Az állattartás során az almos tartásmódot kell előtérbe helyezni. A már működőeknél erre a módra kell átállni, az ezután létesülőknél pedig csak a legkevesebb szennyezéssel járó technológiát szabad alkalmazni. A lezárt, de nem rekultivált szeméttelep területét - mivel potenciális szennyezőforrásnak bizonyul - rekultiválni kell, majd erdősíteni a területét.

A település a nitrátérzékeny területek közé tartozik⁷. A nitrátérzékeny területek vizeinek védelmére vonatkozóan megfogalmazott általános szabályokat be kell tartani.

A BMTT szerint a terület északi része belvízzel erősen veszélyeztetett, ezért belvízrendezés, vízelvezetés esetében a vonatkozó jogszabályok⁸ előírásait kell figyelembe venni.

Talajvédelem

A település délnyugati részében kiváló termőhelyi adottságú szántók találhatóak, tehát a termőföld védelmét kiemelten kell kezelni. Az átlagosnál jobb minőségű föld (átlag 35,89Ak/ha) csak különösen indokolt esetben vehető igénybe. A termőtalaj védelme érdekében az építmények termőföldön (kül- és belterületen) történő építésügyi hatósági engedélyezése során érvényre kell juttatni azt, hogy az elhelyezés a környező területeken a talajvédő gazdálkodás feltételeit ne rontsa. A kivitelezés és az üzemeltetés során biztosítani kell, hogy a környezeti hatások az érintett termőföld minőségében ne okozzanak kárt. Földmunkák végzésekor a talaj termőréteg-védelmének érdekében a felső humuszos termőréteg megóvásáról gondoskodni kell.

A szélérózió hatékony semlegesítésére a terven jelöltek szerint erdősávok illetve fasorok telepítendőek és ehhez kapcsolódóan kell készíteni az erdősáv-telepítési tervet.

⁵ 219/2004. (VII.21.) korm. rendelet (a felszín alatti vizek védelméről)

⁶ 220/2004. (VII.21.) Korm. rendelet

⁷ 27/2006. (II.7.) Korm. rendelet B. melléklete alapján

⁸ 4/1981 (IV.4.) OVH rendelkezéséhez kiadott Országos Vízgazdálkodási Szabályzat; a 234/1996. (XII.26.) Korm. rendelet (az Országos Vízügyi Főigazgatóság, valamint a vízügyi igazgatóságok feladat- és hatásköréről)

A BMTT előírásait a kiváló termőhelyi adottságú szántóterület övezetére vonatkozóan be kell tartani.

Levegőtisztaság-védelem

A terület a vonatkozó jogszabály⁹ alapján Kétegyháza 10. légszennyezettségi zónába tartozik.

A vonatkozó jogszabályban¹⁰ felsorolt levegőterhelést okozó vagy bűzös tevékenységek esetében, meghatározott kiterjedésű védelmi övezetet kell kialakítani.

A belterületi állattartásból adódó környezetvédelmi problémák kezelésére szükséges a településre helyi állattartó rendelet készítése, melyben meg kell határozni, hogy a belterületen milyen számban, milyen állatok tarthatóak, azok elhelyezési körülményeik, a szomszéd lakóháztól való távolsága, stb.¹¹

Zajvédelem

Zajvédelmi szempontból a megengedett határértékeket a 8/2002.(III.22.) KöM-EüM rendelet tartalmazza. A zajt keltő és a zajtól védendő létesítményeket egymáshoz képest úgy kell elhelyezni, hogy a területre vonatkozó zajterhelési határértékek betartásra kerüljenek. A településen a zajvédelmi követelményeket¹² érvényesíteni kell.

A közlekedésből származó zajterhelési határértékeket a területen az alábbi táblázat tartalmazza¹³:

2. számú táblázat - Közlekedési zajtól származó határértékek

	gyűjtőút, összekötőút, bekötőút, egyéb közút...mentén	
Zajtól védendő terület	nappal 6-22 óra	éjjel 22-6 óra
Falusias lakóterület	60	50
Gazdasági terület	65dB*	55dB*

A rendelet 1. számú melléklete üzemi létesítményektől származó zaj terhelési határértékeire vonatkozóan is tartalmaz adatokat. A tervezési területen az alábbi zajterhelési határértékek érvényesek:

3. számú táblázat - Üzemi létesítménytől származó zaj határértékek.

Zajtól védendő terület	nappal 6-22 óra	éjjel 22-6 óra

⁹ 4/2002. (X.7.) KvVM rendelet /módosítva 1/2005.(I.13.) KvVM rendelet/ 2. sz. melléklete - a légszennyezettségi agglomerációk és zónák kijelöléséről

¹⁰ 21/2001. (II.14.) Korm rendelet - a levegő védelmével kapcsolatos egyes szabályokról- 2. számú melléklet

¹¹ *Javaslat: Nagy- és közepes haszonállat esetében az állattartásra szolgáló melléképületet a legközelebbi lakóépülettől min. 15 m-es távolságban, kishaszonállat esetében min. 5 m-es távolságban szabad csak elhelyezni.*

¹² a többször módosított 12/1983.(V.12.)MT rendelet szerint

¹³ 8/2002.(III.22.) KöM-EüM rendelet 3. számú melléklete alapján

Falusias lakóterület	50dB	40dB
Gazdasági terület	60 dB	50 dB

Hulladék

A község korábban bezárt hulladéktelepét rekultiválni kell.

A település területén¹⁴ álló dögtár konténerok használata során környezetkárosítás nem történhet.

A lerakásra kerülő kommunális hulladék mennyiségének csökkentése érdekében ki kell alakítani a kommunális szilárd hulladék szelektív gyűjtési rendszerét.¹⁵

A területen keletkező hulladékok besorolását, a vonatkozó jogszabály¹⁶ alapján kell elvégezni. A veszélyes hulladékokkal kapcsolatos tevékenységeket a vonatkozó jogszabályban¹⁷ foglaltak alapján kell végezni.

¹⁴ hrsz. 052/3

¹⁵ például a lakóterület közelében kihelyezett konténerok, ún. gyűjtőszigetek alkalmazásával

¹⁶ 16/2001.(VII. 18.) KöM rendelet (a hulladékok jegyzékéről)

¹⁷ 98/2001.(VI.15.) Korm. rendelet (a veszélyes hulladékkal kapcsolatos tevékenységek végzésének feltételeiről)

5. KÖZMŰVEK

Vízi közművek

Ivóvízellátás

A tervezett minimális beépítés-növekedés által gerjesztett vízigény növekedést a szükséges hálózatfejlesztéssel ki kell elégíteni.

Szennyvízelvezetés

Mielőbb meg kell valósítani a szennyvíz-csatorna hálózat település szintű kiépítését. A kiépítésig a közműpótló berendezések alkalmazását el kell fogadni. A szennyvizet a csatornahálózat kiépültéig szigorúan vízzáró medencékbe kell összegyűjteni, és szippantó kocsikkal a kijelölt leürítő helyre szállíttatni. Ha a szennyvízgyűjtő hálózat kiépítésére sor kerül, akkor az egyedi gyűjtők felszámolandók, az ingatlantulajdonosokat pedig kötelezni kell a közcsatornára való rácsatlakozásra.

Csapadékvíz-elvezetés

A község területén a hiányzó vízvezető árkok kiépítését, a meglévők helyes hidraulikai méretezését, és karbantartását kell megoldani.

Az ereszcatornát a ház homlokfalán kell a terepszintig lehozni és a járda alatt korrekten, a gyalogos közlekedést nem veszélyeztetve lehet az utcai vízvezető rendszerig kiépíteni. Amennyiben az utcában nincs kiépített vízvezető rendszer, akkor a kivezetés a közterületre nem oldható meg, akkor a saját telekre történő visszavezetéssel, telken belül kell a csapadékvíz elhelyezését megoldani.

Energiaközművek

Távlatban, a környezetvédelmi igények fokozottabb kielégítése érdekében, célul tűzendő ki a beépített, illetve beépítésre szánt területen a nem vezetékes energiahordozók használatának a fokozatos megszüntetése.

A várható villamosenergia-igény növekedés kielégítését elsődlegesen a meglévő hálózat igénybevételével kell megoldani. A meglévő transzformátor állomáshelyeken, a transzformátor állomások átépítésével kell kapacitás növelést megvalósítani. Ezt meghaladó igénynövekedést követően új transzformátor állomások telepítési igényével kell számolni.

Az új beépítések kiszolgálásához szükséges gázigény a már kiépített hálózatról, illetve annak a szükséges meghosszabbításáról biztosítandó.

Hírközlés

A településen a vezetékes távközlési ellátottság növelésére fejlesztési igények nem merülnek fel.

A településen valamennyi vezeték nélküli táv- és hírközlési szolgáltató megfelelő vételi lehetőséget tud biztosítani.

HELYI ÉPÍTÉSI SZABÁLYZAT (HÉSZ)

**Jóváhagyva a 19/2011. (X.24.) rendelettel módosított
16/2007. (XI.27.) sz. Önkormányzati Rendelettel**

KÉTEGYHÁZA ÖNKORMÁNYZATÁNAK 16/2007 (XI.27.) SZ. RENDELETE A HELYI ÉPÍTÉSI SZABÁLYZATRÓL

(egységes szerkezetben a 19/2011. (X.24.), a 29/2012. (XII.21.) és a 20/2014. (XI.28.) sz. rendeletekkel)

Kétegyháza Község Önkormányzatának Képviselő-testülete a helyi önkormányzatokról szóló - többször módosított - 1990. évi LXV. törvény, valamint az épített környezet alakításáról és védelméről szóló 1999. évi CXV. törvénnyel módosított 1997. évi LXXVIII. törvény (továbbiakban: Építési törvény) felhatalmazása alapján a következő rendeletet alkotja:

I. FEJEZET ÁLTALÁNOS RENDELKEZÉSEK

A szabályzat hatálya és alkalmazása

1. §.

- (1) E rendelet hatálya Kétegyháza község közigazgatási területére terjed ki.
- (2)^{1,2,3} A Helyi Építési Szabályzat (HÉSZ) csak a mellékelt M=1:4 000 méretarányú SZT-1 belterületi és az M=1:10 000 méretarányú SZT-2 jelű külterületi Szabályozási Tervekkel (továbbiakban: Szabályozási terv), valamint az SZT-M1, SZT-M2, SZTM-3, SZT-M4, SZT-M5 jelű szabályozási terv módosításokkal (továbbiakban: szabályozási terv módosítások) együtt alkalmazható.
- (2b)⁴ A szabályozási terv módosításokkal érintett területeken az eredeti szabályozási terv szabályozási elemei érvényüket veszítik.
- (3)^{5,6,7} Jelen építési szabályzat mellékletei:
1. sz. melléklet: Fogalom meghatározások
 2. sz. melléklet
 3. sz. melléklet
 4. sz. melléklet: Helyi jelentőségű védett természeti területek
 5. sz. melléklet: Szabályozási tervek
 6. sz. melléklet: Szabályozási Terv módosítások (SZT-M1, SZT-M2, SZT-M3, SZT-M4, SZT-M5)

A szabályozás elemei

2. §

- (1)⁸ Kötelező erejű szabályozási elemek, melyek módosítása csak a Szabályozási terv módosítása esetén lehetséges:
- a) szabályozási vonal;
 - b) területfelhasználási egység határa;
 - c) területfelhasználási egység besorolása;
 - d) belterület határa;
 - e) építési övezet, övezet határa és paraméterei;

¹ Módosította: 19/2011.(X.24.) számú Önkormányzati Rendelet 1.§ (1)

² Módosította: 20/2014.(XI.28.) számú Önkormányzati Rendelet 2.§ (1)

³ Módosította: 29/2012.(XII.21.) számú Önkormányzati Rendelet 1.§ (1)

⁴ Beiktatta: 19/2011.(X.24.) számú Önkormányzati Rendelet 1.§ (2)

⁵ Módosította: 19/2011.(X.24.) számú Önkormányzati Rendelet 1.§ (3)

⁶ Módosította: 20/2014.(XI.28.) számú Önkormányzati Rendelet 2.§ (2)

⁷ Módosította: 29/2012.(XII.21.) számú Önkormányzati Rendelet 1.§ (2)

⁸ Módosította: 19/2011.(X.24.) számú Önkormányzati Rendelet 2§ (1)

- f) építési hely;
- g) építési vonal;
- h) telek be nem építhető része;
- i) a kötelező erejű megszüntető jel;
- j) kialakítható maximális telekszám;
- k) helyi jelentőségű védett természeti területek;
- l) védőtávolságok;
- m) védett országos értékek.
- n) meglévő, megtartandó, tervezett fasor
- o) helyi értékek.

(2)⁹

(3)¹⁰ Az (1) bekezdésben nem említett szabályozási elemek javaslati jellegűek, a további tervezési és építési engedélyezési eljárás során irányadóként veendő figyelembe.

Telekalakítás engedélyezési eljárás 3.§.

(1)¹¹

(2)¹² Telekalakítás akkor végezhető, ha:

- a) a telekalakítás / telekosztás a szabályozási terven jelölésre került és a kialakítandó telekszám a szabályozási terven jelölteknek megfelel,
- b) a szabályozási terven nem került kijelölésre, de az övezet paraméterei alapján a telekalakítás végrehajtható.

(3)¹³ Építési telek alakítás csak abban az esetben lehetséges, ha az eljárás eredményeként még átmenetileg sem jön létre:

- a) nyúlványos (nyeles) telek,
- b) olyan telek, amely közútról, vagy jelen jogszabály jóváhagyását megelőzően kialakított magánútról gépjárművel nem közelíthető meg, és a létrejövő telek egyszerű kontúrú, alakja az övezetnek megfelelő beépíthetőséget nem korlátozza.

(4)¹⁴

(5) A beépítésre szánt területeken az építési telkek legkisebb területei esetében a "K"-val jelölt övezetekben a kialakult telkek tovább nem oszthatók, telekhatár-korrektció során egy telek területe az övezeti minimális telekterületig (a zárójelben jelölt mértékig) csökkenthető.

(6) A település területén közműterület céljára telek az övezet előírásaitól eltérő nagyságban is kialakítható.

Építési és használatbavételi engedélyezési eljárás 4.§.

(1) Az 1.§. (1) bekezdésben meghatározott területen építési munkát végezni csak a Szabályozási Tervekben jelölteknek megfelelően, valamint a vonatkozó jogszabályok alapján szabad.

(2)¹⁵

⁹ Hatályon kívül helyezte: 19/2011.(X.24.) számú Önkormányzati Rendelet 42.§

¹⁰ Módosította: 19/2011.(X.24.) számú Önkormányzati Rendelet 2.§ (1)

¹¹ Hatályon kívül helyezte: 19/2011.(X.24.) számú Önkormányzati Rendelet 42.§

¹² Módosította: 19/2011.(X.24.) számú Önkormányzati Rendelet 3.§ (1)

¹³ Módosította: 19/2011.(X.24.) számú Önkormányzati Rendelet 3.§ (2)

¹⁴ Hatályon kívül helyezte: 19/2011.(X.24.) számú Önkormányzati Rendelet 42.§

¹⁵ Hatályon kívül helyezte: 19/2011.(X.24.) számú Önkormányzati Rendelet 42.§

- (3) A település beépített részén,
- oldalhatáron álló beépítés esetén: 14 m
- szabadon álló beépítés esetén: 16 m
szélességű telek is beépíthető.
- (4) Belterületen amennyiben egy meglévő telek nagysága nem elégíti ki az övezet teleknagyság méretére vonatkozó előírásokat, de nagyobb mint 500 m², és a (3) bekezdésében foglalt minimális szélességi méreteket eléri, úgy beépíthető.
- (5)¹⁶ Ha egy építési telek területe és szélességi mérete a (3) bekezdésben foglalt minimális méreteket nem elégíti ki, úgy:
a) a meglévő épület a szomszédos épülettől való távolságtól függetlenül felújítható, tetőtere beépíthető, és ha az övezet egyéb előírásait kielégíti (pl. beépítettség, építménymagasság), úgy alapterülete bővíthető;
b) új épület nem építhető.
- (6)¹⁷ Amennyiben kialakult lakóterületen két épület közötti távolság nem éri el az OTÉK alapján számított tűztávolságot, a meglévő épület felújítható, bővíthető, tetőtere beépíthető.
- (7) Ha egy meglévő épület beépítési módja eltér az övezeti előírásoktól, a meglévő épület - ha az övezet egyéb előírásait kielégíti (beépítettség, építménymagasság) felújítható, tetőtere beépíthető, de új épület csak az övezet előírásai szerinti építési helyre építhető.
- (8)¹⁸
- (9)¹⁹
- (10)²⁰
- (11)²¹
- (12)²²
- (13)²³
- (14)²⁴ A beépítésre szánt terület minden területfelhasználási egységén, kivéve különleges terület-temető, -kegyeleti park, -állati hulladék begyűjtő, -szennyvíztisztító, a belterülethez nem kapcsolódó különleges terület - mezőgazdasági üzemi területek - a csatornahálózat kiépítést követően - új épület csak teljesen közművesített, építési telken építhető.
- (15)²⁵ A teljes közművesítettség feltételeként előírt csatornahálózat kiépítéséig zárt szennyvíztároló, vagy alternatív szennyvíztisztítási technológia (ld. fogalommagyarázat) alkalmazása esetén is építhető épület.
- (16)²⁶ A csatornahálózat kiépítését követően a közüzemi szennyvízelvezetés és -tisztítás kötelezettsége azokat az építési telkeket nem érinti, ahol olyan alternatív, szennyvízkezelési technológiát alkalmaznak, amely a hatályos környezetvédelmi előírásoknak megfelel.
- (17)²⁷ A teljes közművesítettség feltételeként előírt közüzemi ivóvízellátás kötelezettsége azokat a telkeket nem érinti, ahol az ivóvízellátás egyedileg, az ÁNTSZ által elfogadott módon megoldott.

Építmények elhelyezése

5. §

¹⁶ Módosította: 19/2011.(X.24.) számú Önkormányzati Rendelet 4.§ (1)

¹⁷ Módosította: 19/2011.(X.24.) számú Önkormányzati Rendelet 4.§ (2)

¹⁸ Hatályon kívül helyezte: 19/2011.(X.24.) számú Önkormányzati Rendelet 42.§

¹⁹ Hatályon kívül helyezte: 19/2011.(X.24.) számú Önkormányzati Rendelet 42.§

²⁰ Hatályon kívül helyezte: 19/2011.(X.24.) számú Önkormányzati Rendelet 42.§

²¹ Hatályon kívül helyezte: 19/2011.(X.24.) számú Önkormányzati Rendelet 42.§

²² Hatályon kívül helyezte: 19/2011.(X.24.) számú Önkormányzati Rendelet 42.§

²³ Hatályon kívül helyezte: 19/2011.(X.24.) számú Önkormányzati Rendelet 42.§

²⁴ Módosította: 19/2011.(X.24.) számú Önkormányzati Rendelet 4.§ (3)

²⁵ Módosította: 19/2011.(X.24.) számú Önkormányzati Rendelet 4.§ (4)

²⁶ Módosította: 19/2011.(X.24.) számú Önkormányzati Rendelet 4.§ (5)

²⁷ Beiktatta: 19/2011.(X.24.) számú Önkormányzati Rendelet 4.§ (6)

- (1)²⁸
(2)²⁹
(3)³⁰ A település területén távközlési magasépítmény, adótorony, 6 m-nél magasabb antenna, zászlótartó oszlop:
a) csak okleveles tájépítészmérnök által készített tájképvédelmi szakvélemény látványterv alapján helyezhető el, 10 méternél magasabb antenna nem építhető;
b) belterületen, védett természeti területen, keretterületen kivételes esetben sem helyezhető el.
- (4)³¹
(5) 5,0 m-es vagy annál nagyobb előkertben és 6,0 m-es vagy annál nagyobb oldalkertben:
a) kerti építmény;
b) a terepszintnél 0,5 m-nél nem magasabbra kiemelkedő, lefedés nélküli terasz;
c) közműbecsatlakozás építménye;
d) terepszint alatti háztartási tüzelőanyag tároló;
e) zárt szennyvíztároló;
f) kerítéssel egybeépített, vagy azzal összekapcsolt hulladéktartály tároló helyezhető el.
- (6) Az 5 m-nél kisebb előkertben csak:
a) közműbecsatlakozás építménye;
b) kerítéssel egybeépített, vagy azzal összekapcsolt hulladéktartály tároló helyezhető el.
- (7)³² Azokban az építési övezetekben, ahol az övezet előírásai ezt külön nem tiltják, több főépület, illetve melléképület építhető.

Beépítési mód, építési hely

6. §.

- (1) A település területén az egyes építési övezetekben a telkek beépítési módja az alábbi:
O oldalhatáron álló,
SZ szabadon álló,
- (2) Oldalhatáron álló beépítés esetén az építési hely egyik határvonala:
a) az északi telekhatár;
b) észak-nyugati telekhatár, vagy az észak-keleti telekhatár;
c) a már túlnyomó részben beépített telektömbben kialakult telekhatár.
- (3)³³
(4) Saroktelek beépítési módja:
a) szabadon álló beépítési mód esetén: szabadon álló,
b) oldalhatáron álló beépítés esetén- az utcakép egységessége, a településszerkezet megőrzése érdekében - a telket szabadon állóként is be lehet építeni,
úgy, hogy a csatlakozó utcák építési vonalához igazodjon.
- (5) Az előkert, mely egyben építési vonal:

²⁸ Hatályon kívül helyezte: 19/2011.(X.24.) számú Önkormányzati Rendelet 42.§

²⁹ Hatályon kívül helyezte: 19/2011.(X.24.) számú Önkormányzati Rendelet 42.§

³⁰ Módosította: 19/2011.(X.24.) számú Önkormányzati Rendelet 5.§ (1)

³¹ Hatályon kívül helyezte: 19/2011.(X.24.) számú Önkormányzati Rendelet 42.§

³² Módosította: 19/2011.(X.24.) számú Önkormányzati Rendelet 5.§ (2)

³³ Hatályon kívül helyezte: 19/2011.(X.24.) számú Önkormányzati Rendelet 42.§

- a) túlnyomórészt beépített telektömb esetén: a tömb érintett utcaszakaszán kialakult állapothoz igazodó kell legyen.
 - b) Új beépítés esetén:
 - lakóterület esetében: 5 m;
 - gazdasági terület esetében : legalább 10 m;
 - egyéb esetben: legalább 5 m.
- (6) Amennyiben az utcában jellemző előkert méret nem állapítható meg, úgy az előkert mérete 5,0 m, s az épület helye az így kijelölhető építési helyen belül szabadon megválasztható.
- (7)³⁴

³⁴ Hatályon kívül helyezte: 19/2011.(X.24.) számú Önkormányzati Rendelet 42.§

II. FEJEZET KÜLÖNLEGES RENDELKEZÉSEK A TELEPÜLÉSKÉP ALAKÍTÁSÁRA, AZ ÉPÍTETT ÉS A TERMÉSZETI KÖRNYEZET VÉDELME

Országos védelem

7.§.

- (1)³⁵ Kétegyháza országos művi értékvédelem alá eső épületeit és az egyes műemléki környezeteket a szabályozási terv tartalmazza.
- (2) Az országos védelem alatt álló művi értékek kezelésére, megőrzésére vonatkozóan a hatályos országos rendelkezések³⁶ irányadók.
- (3) Az országos védelem alatt álló művi értékek telkei nem oszthatók tovább.
- (4)³⁷

Helyi védelem

8.§.

- (1)³⁸
- (2)³⁹
- (3) A helyi védett épületek (bővítése felújítása, (homlokzatvakolás, színezés, nyílászáró csere, tető felújítás, tetőtér beépítés...stb.) során az eredeti épület anyaghasználatát, léptékét és formavilágát alkalmazó, vagy ahhoz alkalmazkodó építészeti megoldások engedélyezhetők. Az épületeken, építményeken végzett bármilyen építési munka esetén az örökségvédelmi hatástanulmány iránymutatásai szerint kell eljárni.
- (4) Helyi védett épület bontása csak indokolt esetben - életveszélyelhárítás - lehetséges, bontás előtt a helyi védett ingatlant törölni kell a védett épületek listájáról.
- (5) Helyi védett épület bontása indokoltságának megállapításához a bontási engedélyhez építészeti szakvélemény csatolása szükséges.
- (6) Új kapu építése esetén csak kovácsoltvas vagy fa szerkezetű kapu engedélyezhető.
- (7)⁴⁰ A település épített értékeivel kapcsolatban az építészeti örökség helyi védelméről szóló rendelet előírásai a mérvadók.

Általános építészeti előírások

9.§

- (1)⁴¹ A település közigazgatási területén - közterületről nem látható melléképítmények kivételével - nem alkalmazhatók az alábbi építési anyagok:
 - a) műanyag hullámlemez;
 - b) alumínium trapézlemez (gazdasági területeken kívül);
 - c) hullámpala
- (2)⁴²
- (3)⁴³

³⁵ Módosította: 19/2011.(X.24.) számú Önkormányzati Rendelet 6.§

³⁶ A 2005. évi LXXXIX. törvénnyel módosított Kulturális Örökség Védelméről szóló 2001. LXIV. Tv.

³⁷ Hatályon kívül helyezte: 19/2011.(X.24.) számú Önkormányzati Rendelet 42.§

³⁸ Hatályon kívül helyezte: 19/2011.(X.24.) számú Önkormányzati Rendelet 42.§

³⁹ Hatályon kívül helyezte: 19/2011.(X.24.) számú Önkormányzati Rendelet 42.§

⁴⁰ Beiktatta: 19/2011.(X.24.) számú Önkormányzati Rendelet 7.§

⁴¹ Módosította: 19/2011.(X.24.) számú Önkormányzati Rendelet 8.§ (1)

⁴² Hatályon kívül helyezte: 19/2011.(X.24.) számú Önkormányzati Rendelet 42.§

⁴³ Hatályon kívül helyezte: 19/2011.(X.24.) számú Önkormányzati Rendelet 42.§

- (4) Az oldal és hátsó telekhatáron építendő kerítés magassága sem haladhatja meg az 1,80 m-t.
- (5) A település beépítésre szánt területén az építési telek utcai kerítése csak hagyományos építőanyagokból (tégla, kő, fa) építhető.
- (6)⁴⁴
- (7)⁴⁵ A homlokzat felújításnak a közterületről látható épülethomlokzat egészére ki kell terjednie.

Régészeti területek

10.§

- (1)⁴⁶ Kétegyháza régészeti területeit a szabályozási terv tartalmazza.
- (2) A régészeti érdekeltégű területen, a szabályozási terven jelölt kiterjedésben a vonatkozó jogszabályok szerint⁴⁷ kell eljárni.
- (3)⁴⁸
- (4)⁴⁹
- (5)⁵⁰
- (6)⁵¹
- (7) A régészeti örökséget érintő kérdésekben a rendezési tervhez készített hatástanulmányban foglaltak az irányadók.

Reklám, hirdetőtábla

11. §

- (1)⁵²
- (2)⁵³
- (3)⁵⁴ Új épület elhelyezésénél, meglévő épület átalakításánál, funkcióváltásánál, homlokzati felújításánál az intézmények cégereinek, hirdetőtábláinak méretét és elhelyezését a homlokzattal együtt kell megtervezni. Utólagosan cégér vagy hirdetőtábla a már kialakított homlokzat architektúráját figyelembe véve helyezhető csak el.
- (4) A település területén az épületek tetőzetén hirdetési berendezések nem helyezhetők el.

Közterületek, közterek kialakítása

12. §.

- (1) Közterületen, illetve közhasználat céljára átadott területen, köztéren (továbbiakban: közterület) elhelyezett építmények és köztárgyak nem akadályozhatják a jármű és gyalogos közlekedést.

⁴⁴ Hatályon kívül helyezte: 19/2011.(X.24.) számú Önkormányzati Rendelet 42.§

⁴⁵ Módosította: 19/2011.(X.24.) számú Önkormányzati Rendelet 8.§ (2)

⁴⁶ Módosította: 19/2011.(X.24.) számú Önkormányzati Rendelet 9.§

⁴⁷ a Kulturális örökség védelméről szóló 2001. évi LXIV. törvény és a hozzá kapcsolódó végrehajtási rendeletek

⁴⁸ Hatályon kívül helyezte: 19/2011.(X.24.) számú Önkormányzati Rendelet 42.§

⁴⁹ Hatályon kívül helyezte: 19/2011.(X.24.) számú Önkormányzati Rendelet 42.§

⁵⁰ Hatályon kívül helyezte: 19/2011.(X.24.) számú Önkormányzati Rendelet 42.§

⁵¹ Hatályon kívül helyezte: 19/2011.(X.24.) számú Önkormányzati Rendelet 42.§

⁵² Hatályon kívül helyezte: 19/2011.(X.24.) számú Önkormányzati Rendelet 42.§

⁵³ Hatályon kívül helyezte: 19/2011.(X.24.) számú Önkormányzati Rendelet 42.§

⁵⁴ Módosította: 19/2011.(X.24.) számú Önkormányzati Rendelet 10.§

- (2)⁵⁵
(3)⁵⁶
(4)⁵⁷
(5)⁵⁸

Táji és természeti értékek védelme

13.§.

- (1)⁵⁹
- (2) Az élővilág (flóra, fauna) igénybevétele csak olyan módon történhet, amely az életközösségek természetes folyamatait és viszonyait, a biológiai sokféleséget nem károsítja, illetőleg funkcióit nem veszélyezteti.
- (3) A tájhasználat során biztosítani kell a táji jellegzetességek (esztétikai, természeti értékek), a tájra jellemző természeti rendszerek és egyedi tájértékek megóvását. Ennek megfelelően a település területén a táj jellegét, esztétikai, természeti értékeit veszélyeztető, károsító tevékenység folytatására alkalmas építményt elhelyezni tilos.
- (4) A településkép, a település zöldfelületi rendszerének és növényállományának megóvása érdekében a település beépítésre szánt területein és közcélú zöldfelületein (parkok, erdők, fasorok) élő fát kivágni csak fakivágási engedély alapján szabad.
- (4b)⁶⁰ Fás-szárú növény az ingatlan nem közterület felőli határához legközelebb
- a) 3 m-nél magasabbra nem növény cserje (gyümölcs-cserje is) esetén 1,0 m-re;
 - b) 3 m-nél magasabbra nem növény fa (gyümölcsfa is) és szőlő (szőlőlugas) esetén 2,0 m-re;
 - c) 3 m-nél magasabbra növény fa (gyümölcsfa is), valamint cserje (gyümölcs-cserje is) esetén 3,5 m-re
- ültethető. Kúszó növény esetén gondoskodni kell arról, hogy a növény a más tulajdonában lévő építményen csak a tulajdonos hozzájárulásával telepedhet meg.
- (4c)⁶¹ Az egyes telkeken található növényzet gondozása szomszédos, vagy más telek használatát nem zavarhatja, illetőleg az azon álló építmény állapotát nem veszélyeztetheti.
- (5)⁶²
(6)⁶³
(7)⁶⁴
- (8) Újonnan létesülő és kialakuló közterületi utak mentén legalább egyoldali, átlagosan 10 méter tőtávolságot meg nem haladó fasor telepítendő. A fasor létesítéséhez fánként legalább 4m²-nyi burkolatlan felület vagy legalább 1,5 m széles, az útburkolattal párhuzamos zöldsávot kell kialakítani és fenntartani.
- (9)⁶⁵ Belterületen új közutak, utcák kialakításánál a tervezett fasort a műszaki átadásig el kell telepíteni.
- (10) Külterületen, beépítésre nem szánt területen, a szerkezeti jelentőségű utak, vízfolyások mellé fasorokat kell telepíteni, illetve a meglévő fasorokat, galéria növényzetet fel kell újítani.

⁵⁵ Hatályon kívül helyezte: 19/2011.(X.24.) számú Önkormányzati Rendelet 42.§

⁵⁶ Hatályon kívül helyezte: 19/2011.(X.24.) számú Önkormányzati Rendelet 42.§

⁵⁷ Hatályon kívül helyezte: 19/2011.(X.24.) számú Önkormányzati Rendelet 42.§

⁵⁸ Hatályon kívül helyezte: 19/2011.(X.24.) számú Önkormányzati Rendelet 42.§

⁵⁹ Hatályon kívül helyezte: 19/2011.(X.24.) számú Önkormányzati Rendelet 42.§

⁶⁰ Beiktatta: 19/2011.(X.24.) számú Önkormányzati Rendelet 11.§ (1)

⁶¹ Beiktatta: 19/2011.(X.24.) számú Önkormányzati Rendelet 11.§ (2)

⁶² Hatályon kívül helyezte: 19/2011.(X.24.) számú Önkormányzati Rendelet 42.§

⁶³ Hatályon kívül helyezte: 19/2011.(X.24.) számú Önkormányzati Rendelet 42.§

⁶⁴ Hatályon kívül helyezte: 19/2011.(X.24.) számú Önkormányzati Rendelet 42.§

⁶⁵ Módosította: 19/2011.(X.24.) számú Önkormányzati Rendelet 11.§ (3)

- (11) A közterületek, közparkok fásításánál, út menti fasorok telepítésénél elsősorban lombos, a tájra jellemző, honos fajok telepítendőek. A gyorsan öregedő, könnyen törő, illetve szemetelő vagy allergiakeltő fajok telepítése tilos.
- (12)⁶⁶
- (13)⁶⁷ Tájképvédelmi területen az építmények terveihez - az építési engedély kérelem részeként - látványterv készítenő, amely alapján a külterületi épületek, építmények, nyomvonalas létesítmények környezettel való funkcionális és esztétikai összehangolása, tájba illesztése megvalósul. A létesítmények telepítésekor a gazdaságos területhasználatra és a tájképi, esztétikai követelmények betartására kiemelt figyelmet kell fordítani.
- (14)⁶⁸ Natura2000 hálózat által érintett területen az építési engedélykérelem benyújtását megelőzően az illetékes hatóság által szükségesnek tartott esetben a vonatkozó jogszabály szerinti hatásbecslést el kell végezni.

Országos jelentőségű természetvédelmi területek és értékek 14.§.

- (1)⁶⁹ A településen található országos jelentőségű védett természeti területek felsorolását a szabályozási terv tartalmazza.
- (2)⁷⁰
- (3) Természeti területen:
- ⁷¹
 - szennyező vagy veszélyeztető létesítmény nem helyezhető el.
 - csak olyan gazdasági célú hasznosítás, környezeti igénybevétel, gazdálkodás történhet, amely a terület biológiai sokféleségét fenntartja.
 - természetes vagy természetközeli erdők, gyepek (rét, legelő) nádasok, vizes élőhelyek nem szüntethetők meg.
 - új építmény, létesítmény csak a természeti értékek, tájképi adottságok károsítása, sérelme nélkül helyezhető el.
 - adótorony, távközlési magas építmény, magasfeszültségű villamos távvezeték nem létesíthető.
- (4) A szabályozási terven feltüntetett kunhalmok országos jelentőségű védett természeti emlékek, ezért a hatályos természetvédelmi törvény és rendeleti vonatkoznak kezelésükre.
- (5) A kunhalmok 100 m-es körzetén belül, annak állapotát, fennmaradását veszélyeztető tereprendezési tevékenységet folytatni tilos.
- (6) A kunhalmok keletkezéskori környezeti állapotát, gyepes megjelenését amennyiben lehetséges, helyre kell állítani.

Helyi jelentőségű természetvédelmi területek és értékek 15.§.

- (1) A településen a helyi jelentőségű, e rendelettel védetté nyilvánított természeti értékeket, a Szabályozási terv , tételes felsorolásukat az 4. számú melléklet (2) pontja tartalmazza.

⁶⁶ Hatályon kívül helyezte: 19/2011.(X.24.) számú Önkormányzati Rendelet 42.§

⁶⁷ Beiktatta: 19/2011.(X.24.) számú Önkormányzati Rendelet 11.§ (4)

⁶⁸ Beiktatta: 20/2014.(XI.28.) számú Önkormányzati Rendelet 3.§

⁶⁹ Módosította: 19/2011.(X.24.) számú Önkormányzati Rendelet 12.§

⁷⁰ Hatályon kívül helyezte: 19/2011.(X.24.) számú Önkormányzati Rendelet 42.§

⁷¹ Hatályon kívül helyezte: 19/2011.(X.24.) számú Önkormányzati Rendelet 42.§

- (2)⁷² A helyi védelem alatt álló és a helyi védelemre javasolt természeti értékeket meg kell őrizni, rendszeres gondozásuk, fenntartásuk, dendrológiai- kertészeti szakvélemény előírásai, illetve szakértő közreműködésével lehetséges.
- (3) A helyi védelemre javasolt területeken élő fák kivágása, a növényzet károsítása tilos.
- (4) A helyi természetvédelmi területeken fa kivágása csak szakvéleménnyel alátámasztva, engedély alapján lehetséges, egyéb esetekben fát kivágni nem szabad. A védelemről az ingatlan tulajdonosát értesíteni kell.
- (5)⁷³ Helyi természetvédelmi területen a fákat csak abban az esetben szabad kivágni, ha azt
 - a) a fák egészségi állapota,
 - b) balesetveszély elhárítás, vagy
 - c) közegészségügyi szempontok szükségessé teszik.
- (6) A kivágást követő egy éven belül, a helyi jelentőségű védett természeti érték helyén, a természeti emlék, a jogszabály szerinti fapótlási kötelezettség szerint 2x-es mennyiségben, azonos fafajjal és fajtavál pótlendő.
- (7) A védelemre tervezett fák lombkorona vetületétől számított 3 méteres védőtávolságon belül nem helyezhető el épület és a gyökérzónát károsító építmény.
- (8)⁷⁴ A helyi természetvédelmi területen az építési engedélyezési dokumentációhoz kertépítészeti tervet kell készíttetni kertépítész szaktervező által.

Környezetvédelem

16.§

- (1) Az igazgatási területen a környezethasználatot úgy kell megszervezni és végezni, hogy:
 - a) a legkisebb mértékű környezetterhelést és igénybevételt idézze elő,
 - b) megelőzze a környezetszennyezést,
 - c) kizárja a környezetkárosítást.
- (2)⁷⁵ A káros hatású tevékenység nem közelítheti meg a már kialakult más rendeltetésű övezeteket a védőtávolságnál jobban.
- (3)⁷⁶
- (4)⁷⁷ A gazdasági-, különleges-, közlekedési- és közműterület övezeteinek területén - amennyiben védőtávolság nem került meghatározásra -
 - a) új építmény létesítése esetén a környezetvédelmi határértékeknek a telek határán teljesülniük kell;
 - b) meglévő építmény átalakítása vagy használati módjának megváltozása esetén a környezetvédelmi határértékeknek a gazdasági területhez - közterülettel elválasztva vagy anélkül - a csatlakozó lakóterületi építési hely határán kell legalább teljesülniük.
- (5)⁷⁸
- (6) A rombolt és szennyezett felszínű területeket, a közegészségügyi és környezetvédelmi követelményeknek megfelelően, rekultivációs terv alapján kell helyreállítani és zöldfelületként újrahasznosítani.
- (7) Nagy- és közepes haszonállattartó épületet és trágyatárolót lakó és üdülő funkciójú épülettől 15 m-nél, kishaszonállat esetében 5 m-nél tovább kell elhelyezni.

⁷² Módosította: 19/2011.(X.24.) számú Önkormányzati Rendelet 13.§ (1)

⁷³ Módosította: 19/2011.(X.24.) számú Önkormányzati Rendelet 13.§ (2)

⁷⁴ Módosította: 19/2011.(X.24.) számú Önkormányzati Rendelet 13.§ (3)

⁷⁵ Módosította: 19/2011.(X.24.) számú Önkormányzati Rendelet 14.§ (1)

⁷⁶ Hatályon kívül helyezte: 19/2011.(X.24.) számú Önkormányzati Rendelet 42.§

⁷⁷ Módosította: 19/2011.(X.24.) számú Önkormányzati Rendelet 14.§ (2)

⁷⁸ Hatályon kívül helyezte: 19/2011.(X.24.) számú Önkormányzati Rendelet 42.§

- (8) Lakóterületen állattartó építmények élelmiszertároló, -feldolgozó és -forgalmazó létesítményektől, továbbá iskola, óvoda, bölcsőde, egészségügyi intézmények és gyógyszerár telekhatárától számított 50 méteren belül nem építhető.
- (9)⁷⁹

Felszíni és felszín alatti vizek védelme

17. §

- (1)⁸⁰ A beépítésre szánt területeken új létesítmények kizárólag abban az esetben létesíthetők, ha a keletkező szennyvizek törvényben előírt módon történő kezelése megoldott és biztosított.
- (2) A felszíni vizek bármilyen jellegű szennyezése tilos. A felszíni vizek körzetében nem folytathatók olyan tevékenységek, amelyek a felszíni, illetve a felszín alatti vizek, illetve a talaj állapotát szennyezik.
- (3) A felszíni és felszín alatti vizek és a talaj védelme érdekében, veszélyes hulladékot, növényvédőszer, műtrágyát, útsózási anyagot kizárólag engedélyezett, szivárgásmentes, vízzáró szigetelésű, zárt tárolóedényben lehet elhelyezni.
- (4)⁸¹ Külterületen állattartó épület felszíni vizek partételtől számított 200 méteren belül nem létesíthető.
- (5)⁸² Kisvízfolyások, árkok rendszeres karbantartásáról, medrük tisztításáról a tulajdonosnak folyamatosan gondoskodni kell.
- (6) A felszíni vizek öntisztulásának elősegítése miatt a parti sáv természetközeli ökoszisztémáinak (nádasok, ligetes fás társulások, gyepek) védelmét vízgazdálkodási övezet keretein belül kell biztosítani.
- (7) A területen a szennyvizek szikkasztása a Maros-hordalékkúp ivóvíz készletének védelme érdekében azonnal felszámolandó, elsődleges települési feladat.

A levegő védelme

18. §

- (1) A településre az általánosan érvényes levegőtisztaság-védelmi értékek vonatkoznak.
- (2)⁸³
- (3)⁸⁴

A termőföld védelme

19. §

- (1)⁸⁵
- (2)⁸⁶
- (3) A település területén feltöltésre környezetkárosító anyag nem használható.
- (4) Építés előkészítési munkák, tereprendezés során használható, minőség-tanúsítvány nélküli töltőanyag nem építhető be.
- (5)⁸⁷
- (6)⁸⁸

⁷⁹ Hatályon kívül helyezte: 19/2011.(X.24.) számú Önkormányzati Rendelet 42.§

⁸⁰ Módosította: 19/2011.(X.24.) számú Önkormányzati Rendelet 15.§ (1)

⁸¹ Módosította: 19/2011.(X.24.) számú Önkormányzati Rendelet 15.§ (2)

⁸² Módosította: 19/2011.(X.24.) számú Önkormányzati Rendelet 15.§ (3)

⁸³ Hatályon kívül helyezte: 19/2011.(X.24.) számú Önkormányzati Rendelet 42.§

⁸⁴ Hatályon kívül helyezte: 19/2011.(X.24.) számú Önkormányzati Rendelet 42.§

⁸⁵ Hatályon kívül helyezte: 19/2011.(X.24.) számú Önkormányzati Rendelet 42.§

⁸⁶ Hatályon kívül helyezte: 19/2011.(X.24.) számú Önkormányzati Rendelet 42.§

⁸⁷ Hatályon kívül helyezte: 19/2011.(X.24.) számú Önkormányzati Rendelet 42.§

- (7) A település területén tilos a szennyvizet közvetlenül a talajba juttatni.
- (8) Minden területen az erózióveszély mértékének megfelelő tevékenység végezhető, törekedve arra, hogy a tevékenység hatására az a lehető legkisebb mértékre csökkenjen.
- (9) A területen csak olyan tevékenység folytatható, amely nem okoz talajszennyezést. Vízfolyásokba állattartásból származó hígtrágya, szerves és műtrágya, valamint növényvédőszer csurgalékvíze nem kerülhet.

Hulladékártalmatlanítás és elhelyezés

20. §

- (1) A hulladék termelője, birtokosa a tevékenysége gyakorlása során keletkező, illetve más módon a birtokába kerülő hulladékot köteles gyűjteni, továbbá hasznosításáról vagy ártalmatlanításáról gondoskodni.
- (2) A hulladék gyűjtése, tárolása, csak a környezet veszélyeztetését kizáró módon, zárt térben vagy zárt gyűjtőedényben történhet.
- (3)⁸⁹
- (4) A település területén új hulladéklerakó, vagy hulladékártalmatlanító nem létesíthető.
- (5) Szilárd vagy folyékony hulladék a település közigazgatási területére más területekről nem hozható be, tárolás illetve ártalmatlanítás céljából, kivéve újrahasznosítás esetén.
- (6) A településen veszélyes hulladék keletkezését eredményező tevékenység csak úgy folytatható, hogy az üzemeltető köteles gondoskodni a veszélyes hulladék környezetszennyezést kizáró elhelyezéséről és ártalmatlanításáról.
- (7) A veszélyes hulladék átmeneti tárolása, a vonatkozó jogszabályok szerint, a talaj, a talajvíz, illetve a levegő szennyezése nélkül, zárt térben történhet.
- (8) Veszélyes hulladékok ártalmatlanítását végző telephely, kommunális hulladéklerakó telep, hígtrágyás technológiájú állattartó telep a település igazgatási területén nem létesíthető.
- (9) A hulladékot a hasznosítás elősegítése érdekében a hasznosítási, technológiai, gazdasági lehetőségeknek megfelelően elkülönítve kell gyűjteni.
- (10) Az illegális hulladéklerakók felszámolandók, területük rekultiválandó.
- (11)⁹⁰
- (12)⁹¹
- (13)⁹²
- (14)⁹³ A meglévő zárt gyűjtőket és az egyedi szennyvízkezelési megoldásokat a 4.§ (16) bekezdésben foglaltak figyelembe vételével a szennyvízcsatorna hálózatra történő csatlakoztatása után fel kell számolni.
- (15)⁹⁴ A település területén kizárólag zárt trágyatároló létesíthető.

A zaj elleni védelem

21. §

- (1) A közlekedésből származó környezeti zajszint a zaj ellen védendő létesítmények környezetében a lakóterületre meghatározott⁹⁵ határértéket nem haladhatja meg.

⁸⁸ Hatályon kívül helyezte: 19/2011.(X.24.) számú Önkormányzati Rendelet 42.§

⁸⁹ Hatályon kívül helyezte: 19/2011.(X.24.) számú Önkormányzati Rendelet 42.§

⁹⁰ Hatályon kívül helyezte: 19/2011.(X.24.) számú Önkormányzati Rendelet 42.§

⁹¹ Hatályon kívül helyezte: 19/2011.(X.24.) számú Önkormányzati Rendelet 42.§

⁹² Hatályon kívül helyezte: 19/2011.(X.24.) számú Önkormányzati Rendelet 42.§

⁹³ Módosította: 19/2011.(X.24.) számú Önkormányzati Rendelet 16.§

⁹⁴ Beiktatta: 20/2014.(XI.28.) számú Önkormányzati Rendelet 4.§

⁹⁵ a 8/2002. (III.22.) KöM-EüM együttes rendeletben

- (2) A településen a zajvédelem az országos előírások szerint, azoknak megfelelően biztosítandó. A zajt keltő és a zajtól védendő létesítményeket egymáshoz képest úgy kell elhelyezni, hogy a területre vonatkozó zajterhelési határértékek betartásra kerüljenek.

(3)⁹⁶

(4)⁹⁷

Geológiai előírások

22. §

- (1) Új területek beépítésének feltétele, hogy a beépítésre tervezett és közterületeken a felszíni vizek akadálytalan eróziómentes elvezetése biztosított legyen.
- (2) A mélyfekvésű, magas talajvízállású területeken (vízfolyások, tavak mederközeli területe) építmények létrehozása előtt talajmechanikai vizsgálatokkal kell tisztázni az igénybevett közettér állapotát, az építés feltételeit.
- (3)⁹⁸ Terepszint alatti építmények (pincék) közterületet, idegen telket, meglévő építményeket hatásterületükkel nem veszélyeztethetik. A pincékkel érintett területeken a tervezésnél figyelembe kell venni az építési terület pince és üregviszonyait.
- (4) Feltöltött területek beépítését geotechnikai vizsgálatok eredményeire kell alapozni.
- (5)⁹⁹

Tűzvédelem

23. §.

- (1) A törvényi rendelkezés szerint a gazdálkodó tevékenységet folytató magánszemélyek, jogi személyek, a jogi és magán jogi személyiséggel nem rendelkező szervezeteinek az oltóvíz biztosításáról gondoskodni kell. A gazdálkodó tevékenységet nem folytató magánszemélyek részére az oltóvíznyerési lehetőségek biztosítása az önkormányzat feladata. Az oltóvizet az Országos Tűzvédelmi Szabályzat szerint kell biztosítani.
- (2) A településen a mértékadó tűzszakasz nem lehet nagyobb, mint a területen létesítendő tűzoltó vízforrásokból biztosítható oltóvíz-intenzitással ellátható terület.
- (3) A tűzoltóság vonulása és működése céljára - ha arról jogszabály illetve nemzeti szabvány másként nem rendelkezik - az építményekhez olyan utat, illetve területet kell biztosítani, amely alkalmas a tűzoltó gépjárművek nem rendszeres közlekedésére és működtetésére.

⁹⁶ Hatályon kívül helyezte: 19/2011.(X.24.) számú Önkormányzati Rendelet 42.§

⁹⁷ Hatályon kívül helyezte: 19/2011.(X.24.) számú Önkormányzati Rendelet 42.§

⁹⁸ Módosította: 19/2011.(X.24.) számú Önkormányzati Rendelet 17.§

⁹⁹ Hatályon kívül helyezte: 19/2011.(X.24.) számú Önkormányzati Rendelet 42.§

III. FEJEZET TERÜLETFELHASZNÁLÁS

Beépítésre szánt terület 24.§.

(1)¹⁰⁰ Kétegyháza területén a beépítésre szánt területek az építési használatuk általános jellege, valamint sajátos építési használatuk szerint a következő területfelhasználási egységekbe sorolandók:

Kisvárosias lakóterület	(Lki)
Falusias lakóterület	(Lf)
Településközpont vegyes terület	(Vt)
Kereskedelmi, szolgáltató gazdasági terület	(Gksz)
Különleges területek	
a) sportterület	(K-sp)
b) temető, kegyeleti park	(K-t, K-kgy)
c) vasútállomás területe	(K-vá)
d) oktatási terület	(K-szoc)
e) oktatási központ területe	(K-i)
f) állati hulladék begyűjtő területe	(K-áh)
g) szennyvíztisztító terület	(K-szt)
h) mezőgazdasági üzemi terület	(K-mü)

Kisvárosias lakóterület 25.§

- (1) Kisvárosias lakóterület a Szabályozási terven Lki jellel szabályozott területfelhasználási egység, mely sűrű beépítésű, több önálló rendeltetési egységet magába foglaló, 7,5 m-es építménymagasságot meg nem haladó lakóépületek elhelyezésére szolgál.
- (2)¹⁰¹ Kisvárosias lakóterületen önálló épületként elhelyezhető:
- legfeljebb nyolclakásos lakóépület
 - a helyi lakosság ellátását szolgáló kereskedelmi, szolgáltató, vendéglátó épület
 - egyházi, oktatási, egészségügyi, szociális épület;
 - sportépítmény
 - a terület rendeltetésszerű használatát nem zavaró hatású kézműipari épület
- (3)¹⁰² Kisvárosias lakóterületen kivételesen elhelyezhető:
- szálláshely szolgáltató épület
 - igazgatási épület
- (4) Kisvárosias lakóterületen kivételesen sem helyezhető el:
- termelő kertészeti építmény
 - üzemanyag-töltő állomás
 - a terület rendeltetésszerű használatát nem zavaró hatású egyéb gazdasági építmény
- (5) A kisvárosias lakóterület építési övezeteit, valamint az azokban betartandó telekalakítási és beépítési előírásokat a következő táblázat szerint kell meghatározni:

AZ ÉPÍTÉSI TELEK

¹⁰⁰ Módosította: 19/2011.(X.24.) számú Önkormányzati Rendelet 18.§

¹⁰¹ Módosította: 19/2011.(X.24.) számú Önkormányzati Rendelet 19.§ (1)

¹⁰² Módosította: 19/2011.(X.24.) számú Önkormányzati Rendelet 19.§ (2)

Építési övezeti jele	Beépítés módja	Kialakítható legkisebb területe (m ²)	Kialakítható legkisebb telekszélessége (m)	Legnagyobb megengedhető beépítettség (%)	Építmények legnagyobb építménymagassága (m)	Minimális zöldfelületi aránya (%)	Megengedett legnagyobb szintterület-sűrűség
Lki1	SZ	2800	30	30	7,5	60	0,8

SZ - szabadonálló beépítés

- (6) Az építési övezet építési telkei kizárólag teljes közművesítettség esetén építhetők be, a 4.§. (14)-(16) bekezdésében foglaltak figyelembevételével.
- (7) Az építési övezet építési telkein a fő rendeltetés szerinti funkció kizárólag egy épületben nyerhet elhelyezést.
- (8) Új gépjárműtároló telken belüli elhelyezése
- új épület esetén a fő rendeltetés szerinti épülettel egy tömegben
 - önálló épületben, kizárólag meglévő főépület esetén
 - terepszint alatt (támfalgarázs is) történhet.
- (9) Kisvárosias lakóterületen a következő melléképítmények helyezhetők el:
- közmű-becsatlakozási műtárgy;
 - hulladéktartály-tároló (legfeljebb 2,0 m-es belmagassággal);
 - ¹⁰³ legfeljebb 0,40 m-es mélységgel, legfeljebb 2m² felületű kirakatszekrény;
 - kerti építmény (hinta, csúszda, homokozó, szökőkút, pihenés és játék céljára szolgáló műtárgy, a terepszintnél 1 m-nél nem magasabbra emelkedő lefedés nélküli terasz);
 - kerti víz- és fürdőmedence, -napkollektor, épített tűzrakóhely;
 - kerti lugas, továbbá lábonálló kerti tető legfeljebb 20 m² vízszintes vetülettel;
 - kerti szabadlépcső (tereplépcső) és lejtő;
 - szabadon álló és legfeljebb 6,0 m magas szélkerék, antenna oszlop, zászlótartó oszlop.
- (10) Kisvárosias lakóterületen állattartást szolgáló épületek, építmények és melléképületek nem helyezhetők el.
- (11)¹⁰⁴

Falusias lakóterület

26.§

- (1) Falusias lakóterület a Szabályozási terven Lf jellel szabályozott területfelhasználási egység, mely laza beépítésű, összefüggő nagy kertes, több önálló rendeltetési egységet magába foglaló, 4,5 m-es épületmagasságot meg nem haladó lakóépületek elhelyezésére szolgál, melyen gazdasági épületek is elhelyezhetők.
- (2)¹⁰⁵ Falusias lakóterületen önálló épületként elhelyezhető
- legfeljebb egylakásos lakóépület;
 - kereskedelmi, szolgáltató, vendéglátó épület;
 - szálláshely szolgáltató épület;
 - helyi igazgatási, egyházi, oktatási, egészségügyi, szociális épület;
 - kézműipari építmény.
- (3)¹⁰⁶ Falusias lakóterületen önálló főépületként kivételesen elhelyezhető:
- mező- és erdőgazdasági (üzemi) építmény;
 - sportépítmény;

¹⁰³ Módosította: 19/2011.(X.24.) számú Önkormányzati Rendelet 19.§ (3)

¹⁰⁴ Hatályon kívül helyezte: 19/2011.(X.24.) számú Önkormányzati Rendelet 42.§

¹⁰⁵ Módosította: 19/2011.(X.24.) számú Önkormányzati Rendelet 20.§ (1)

¹⁰⁶ Módosította: 19/2011.(X.24.) számú Önkormányzati Rendelet 20.§ (2)

- c) termelő kertészeti építmény
 - d) üzemanyag-töltő állomás (Kizárólag a Szabályozási terven jelölt helyre).
- (5) A falusias lakóterület építési övezeteit, valamint az azokban betartandó telekalakítási és beépítési előírásokat a következő táblázat szerint kell meghatározni:

AZ ÉPÍTÉSI TELEK							
Építési övezeti jele	Beépítés módja	Kialakítható legkisebb területe (m ²)	Kialakítható legkisebb telekszélessége (m)	Legnagyobb megengedhető beépítettsége (%)	Építmények legnagyobb építménymagassága (m)	Minimális zöldfelületi aránya (%)	Megengedett legnagyobb szintterület-sűrűség
Lf1	O	1000	14	30	4,5	60	0,5
Lf2	O	1400	18	20	4,5	60	0,5
Lf3	O	2000	18	20	4,5	60	0,5
Lf4	SZ	2800	25	20	4,5	60	0,5

O - oldalhatáron álló beépítés
 SZ - szabadonálló beépítés

- (6) Az építési övezet építési telkei kizárólag teljes közművesítettség esetén építhetők be, a 4.§. (14)-(16) bekezdésében foglaltak figyelembevételével.
- (7) Az építési övezet telkein a fő rendeltetés szerinti funkció kizárólag egy épületben nyerhet elhelyezést.
- (8) Az építési övezetben elhelyezhető épületen kívül, azt kiszolgáló vagy kiegészítő funkciójú önálló épületként:
- járműtároló;
 - háztartással kapcsolatos tárolóépület;
 - barkács műhely;
 - műterem;
 - a környezetet nem zavaró kézműipari tevékenység műhelye;
 - a telken folyó mezőgazdasági tevékenység gazdasági épületei;
 - kereskedelmi-, szolgáltató épület
- helyezhető el.
- (9) Új gépjárműtároló telken belüli elhelyezése
- új épület esetén a fő rendeltetés szerinti épülettel egy tömegben;
 - önálló épületben, kizárólag meglévő főépület esetén;
 - terepszint alatt (támfalgarázs is)
- történhet.
- (10) Falusias lakóterületen a melléképítmények közül a következők helyezhetők el:
- közmű-becsatlakozási műtárgy;
 - hulladéktartály-tároló (legfeljebb 2,0 m-es belmagassággal, legfeljebb 1 m²);
 - ¹⁰⁷ legfeljebb 0,40 m-es mélységgel, legfeljebb 2m² felületű kirakatszekrény;
 - kerti építmény (hinta, csúszda, homokozó, szökőkút, pihenés és játék céljára szolgáló műtárgy, a terepszintnél 1 m-nél nem magasabbra emelkedő lefedés nélküli terasz);
 - kerti víz- és fürdőmedence, -napkollektor, épített tűzrakóhely;
 - kerti lugas, továbbá lábonálló kerti tető legfeljebb 20 m² vízszintes vetülettel;
 - háztartási célú kemence, húsfüstölő, jégverem, zöldségverem;
 - kerti szabadlépcső (tereplépcső) és lejtő;
 - szabadon álló és legfeljebb 6,0 m magas szélkerék, antenna oszlop, zászlótartó oszlop.
- (11) Az építési övezet területén állattartást szolgáló épületek a meglévő 400m² -nél kisebb telkeken nem létesíthetők.
- (12) Az övezet területén állattartást szolgáló épületek, építmények és melléképületek csak akkor helyezhetők el, ha a területen a helyi önkormányzati rendelet az állattartást lehetővé teszi.

¹⁰⁷ Módosította: 19/2011.(X.24.) számú Önkormányzati Rendelet 20.§ (3)

- (13) Az állattartásról szóló helyi önkormányzati rendelet szerinti állattartó épület csak a megengedett beépítési mérték 30 %-át meg nem haladó, de legfeljebb 100 m² bruttó szintterületű lehet.
- (14)¹⁰⁸
- (15)¹⁰⁹
- (16) A Szabályozási terven a telek be nem építhető részeként jelölt területen fóliás technológiájú kertészeti építményeken kívül más épület, építmény nem helyezhető el.
- (17) Ha az építési övezetben az építési telek területe legalább 50 %-kal meghaladja a a kialakítható legkisebb telekterület nagyságát, akkor az ezen felüli területre az övezetben előírt beépítettség 50 % -a engedélyezhető, de a kialakuló beépítés így sem haladhatja meg a minimális teleknagyság esetében engedélyezhető beépítettség kétszeresét.
- (18)¹¹⁰ Az építési övezeten belül üzemanyagtöltő állomás céljára is felhasználható területen, a minimális zöldfelületi mértéken belül, a telekhatárok mentén min. 5 m-es sávban többszintű növényzet (gyep-, fa- és cserjeszint) telepítése kötelező.

Településközpont vegyes terület

27.§

- (1) A településközpont vegyes terület a Szabályozási terven Vt jellel szabályozott területfelhasználási egység, mely több önálló rendeltetési egységet magába foglaló, lakó- és olyan helyi települési szintű igazgatási, kereskedelmi, szolgáltató, vendéglátó, szálláshely szolgáltató, egyházi, oktatási, egészségügyi, szociális épületek, valamint sportlétesítmények elhelyezésére szolgál, amelyek alapvetően nincsenek zavaró hatással a lakófunkcióra.
- (2)¹¹¹ Településközpont vegyes területen önálló épületként elhelyezhető:
- legfeljebb kétlakásos lakóépület;
 - igazgatási épület;
 - kereskedelmi, szolgáltató, vendéglátó, szálláshely szolgáltató épület;
 - egyéb közösségi szórakoztató, kulturális épület;
 - egyházi, oktatási, egészségügyi, szociális épület.
- (3)¹¹² Településközpont vegyes területen kivételesen elhelyezhető:
- nem zavaró hatású egyéb gazdasági építmény;
 - sportépítmény;
- (4) Településközpont vegyes területen kivételesen sem helyezhető el:
- termelő kertészeti építmény
 - üzemanyagtöltő állomás;
 - önálló épületként egyéb gazdasági építmény;
 - önálló főépületként termelő kertészeti építmény.
 - parkolóház.
- (5) A településközpont vegyes építési övezeteit, valamint az azokban betartandó telekalakítási és beépítési előírásokat a következő táblázat szerint kell meghatározni:

AZ ÉPÍTÉSI TELEK							
Építési övezeti jele	Beépítés módja	Kialakítható legkisebb területe (m ²)	Kialakítható legkisebb telekszélessége (m)	Legnagyobb megengedhető beépítettsége (%)	Építmények legnagyobb építménymagassága (m)	Minimális zöldfelületi aránya (%)	Megengedett legnagyobb szintterület-sűrűség

¹⁰⁸ Hatályon kívül helyezte: 19/2011.(X.24.) számú Önkormányzati Rendelet 42.§

¹⁰⁹ Hatályon kívül helyezte: 19/2011.(X.24.) számú Önkormányzati Rendelet 42.§

¹¹⁰ Módosította: 19/2011.(X.24.) számú Önkormányzati Rendelet 20.§ (4)

¹¹¹ Módosította: 19/2011.(X.24.) számú Önkormányzati Rendelet 21.§ (1)

¹¹² Módosította: 19/2011.(X.24.) számú Önkormányzati Rendelet 21.§ (2)

Vt1	O	1000	18	30	4,5	50	0,5
Vt2	SZ	1400	25	30	6,0	50	0,8
Vt3	O	2000	30	30	10,0	50	1,0

O - oldalhatáron álló beépítés
 SZ - szabadonálló beépítés

- (6) Az építési övezet építési telkei kizárólag teljes közművesítettség esetén építhetők be, a 4.§. (14)-(16) bekezdésében foglaltak figyelembevételével.
- (7) Az építési övezet telkein a fő rendeltetés szerinti funkció kizárólag egy épületben nyerhet elhelyezést.
- (8) Új gépjárműtároló telken belüli elhelyezése
- új épület esetén a fő rendeltetés szerinti épülettel egy tömegben;
 - önálló épületben, kizárólag meglévő főépület esetén;
 - terepszint alatt (támfalgarázs is) történhet.
- (9) Településközpont vegyes területen a melléképítmények közül a következők helyezhetők el:
- közmű-becsatlakozási műtárgy;
 - hulladéktartály-tároló (legfeljebb 2,0 m-es belmagassággal, legfeljebb 1 m²);
 - ¹¹³ legfeljebb 0,40 m-es mélységgel, legfeljebb 2m² felületű kirakatszekrény;
 - kerti építmény (hinta, csúszda, homokozó, szökőkút, pihenés és játék céljára szolgáló műtárgy, a terepszintnél 1 m-nél nem magasabbra emelkedő lefedés nélküli terasz);
 - kerti víz- és fürdőmedence, -napkollektor, épített tűzrakóhely;
 - kerti lugas, továbbá lábonálló kerti tető legfeljebb 20 m² vízszintes vetülettel;
 - háztartási célú kemence, húsüstölő, jégverem, zöldségverem;
 - kerti szabadlépcső (tereplépcső) és lejtő;
 - szabadon álló és legfeljebb 6,0 m magas zászlótartó oszlop.
- (10) Az építési övezet területén templom építése esetén megengedhető legnagyobb építménymagasság túlléphető max. 3,0 méterrel.
- (11) Az építési övezetben elhelyezhető kereskedelmi célú épület bruttó szintterülete az övezeti előírások betartása esetén sem haladhatja meg a 500 m²-t.

Kereskedelmi, szolgáltató gazdasági terület 28.§

- (1) Kereskedelmi, szolgáltató gazdasági terület, a Szabályozási terven Gksz jellel szabályozott területfelhasználási egység, mely elsősorban nem zavaró hatású gazdasági tevékenységi célú épületek lehelyezésére szolgál.
- (2)¹¹⁴ Kereskedelmi, szolgáltató gazdasági területen önálló épületként elhelyezhető:
- mindenfajta, nem jelentős zavaró hatású gazdasági tevékenységi célú épület;
 - a gazdasági tevékenységi célú épületen belül a tulajdonos, a használó és a személyzet számára szolgáló legfeljebb kétlakásos lakóépület;
 - igazgatási, egyéb irodaépület;
- (3)¹¹⁵ Kereskedelmi, szolgáltató gazdasági területen kivételesen elhelyezhető épületek közül, az érdekelt szakhatóságok hozzájárulása esetén elhelyezhető:
- egyéb közösségi, szórakoztató épület;
 - sportépítmény.
- (4) Kereskedelmi, szolgáltató gazdasági területen kivételesen sem helyezhető el:
- parkolóház, üzemanyagöltő állomás.

¹¹³ Módosította: 19/2011.(X.24.) számú Önkormányzati Rendelet 21.§ (3)

¹¹⁴ Módosította: 19/2011.(X.24.) számú Önkormányzati Rendelet 22.§ (1)

¹¹⁵ Módosította: 19/2011.(X.24.) számú Önkormányzati Rendelet 22.§ (2)

- (5)¹¹⁶ A kereskedelmi szolgáltató gazdasági terület építési övezeteit, valamint az azokban betartandó telekalakítási és beépítési előírásokat a következő táblázat szerint kell meghatározni:

AZ ÉPÍTÉSI TELEK							
Építési övezeti jele	Beépítés módja	Kialakítható legkisebb területe (m ²)	Kialakítható legkisebb telekszélessége (m)	Legnagyobb megengedhető beépítettsége (%)	Építmények legnagyobb építménymagassága (m)	Minimális zöldfelületi aránya (%)	Megengedett legnagyobb szintterület-sűrűség
Gksz1	O	2000	18	30	4,5	40	0,8
Gksz2	SZ	5000	30	30	4,5	40	0,8
Gksz3	O	1000	18	45	4,5*	30	0,8

O - oldalhatáron álló beépítés
SZ - szabadonálló beépítés

- (6) Az építési övezet építési telkei kizárólag teljes közművesítettség esetén építhetők be, a 4.§. (14)-(16) bekezdésében foglaltak figyelembevételével.
(7) Az építési övezet területén több fő funkciójú épület is építhető.
(8) Gazdasági épület esetében ha az alkalmazott technológia nagyobb építménymagasságot követel meg, az építési övezetben előírt legnagyobb megengedhető építménymagasság 3 méterrel túlléphető.
(9) Kereskedelmi szolgáltató gazdasági területen épület csak a telekhatártól 5 m-re helyezhető el.
(10)¹¹⁷

Ipari gazdasági terület 29.§¹¹⁸

Ipari gazdasági terület - agráripari terület 30.§¹¹⁹

Különleges területek 31.§

- (1)¹²⁰ Különleges területek a használatuk és rajtuk elhelyezhető építmények különlegessége, a környezetre gyakorolt káros hatások, illetve a környezettel szembeni védelmi igényük (zöldfelületi jellegük) miatt a következők:
- sportterület (K-sp)
 - temető, kegyeleti park (K-t, K-kg)
 - vasútállomás területe (K-vá)
 - oktatási központ területe (K-okt)
 - állati hulladék begyűjtő területe (K-áh)
 - szennyvíztisztító terület (K-szt)
 - mezőgazdasági üzemi terület (K-mü)
- (2) A különleges területen önálló gépkocsitároló épület elhelyezése nem megengedett.

Sportterület 32.§

¹¹⁶ Módosította: 19/2011.(X.24.) számú Önkormányzati Rendelet 22.§ (3)

¹¹⁷ Hatályon kívül helyezte: 19/2011.(X.24.) számú Önkormányzati Rendelet 42.§

¹¹⁸ Hatályon kívül helyezte: 19/2011.(X.24.) számú Önkormányzati Rendelet 42.§

¹¹⁹ Hatályon kívül helyezte: 19/2011.(X.24.) számú Önkormányzati Rendelet 42.§

¹²⁰ Módosította: 19/2011.(X.24.) számú Önkormányzati Rendelet 23.§

- (1) Különleges terület sportterület a Szabályozási Terven K-sp jellel szabályozott területfelhasználási egység, mely elsősorban sportlétesítmények elhelyezésére szolgál.
- (2) Különleges terület sportterületen kizárólag:
 - a) sportépítmények;
 - b) szabadtéri sportépítmények;
 - c) sportépítmények kiszolgáló létesítményei;
 - d) szálláshely szolgáltató épületek a beépíthető szintterület legfeljebb 20%-án;
 - e) a területet használók ellátását szolgáló kereskedelmi, vendéglátó, szolgáltató létesítmények helyezhetők el.
- (3) Különleges terület sportterületen lakóépület kivételesen sem helyezhető el.
- (4) A különleges terület sportterület építési övezeteit, valamint az azokban betartandó telekalakítási és beépítési előírásokat a következő táblázat szerint kell meghatározni:

AZ ÉPÍTÉSI TELEK							
Építési övezeti jele	Beépítés módja	Kialakítható legkisebb területe (m ²)	Kialakítható legkisebb telekszélessége (m)	Legnagyobb megengedhető beépítettsége (%)	Építmények legnagyobb építménymagassága (m)	Minimális zöldfelületi aránya (%)	Megengedett legnagyobb szintterület-sűrűség
K-sp	SZ	K	K	20%	4,5	70%	0,3

SZ - szabadonálló beépítés
K - kialakult telek

- (5) Az építési övezet építési telkei kizárólag teljes közművesítettség esetén építhetők be, a 4.§. (14)-(16) bekezdésében foglaltak figyelembevételével.
- (6) Az építési övezet építési telkein több fő funkciójú épület építhető.
- (7)¹²¹ Az engedélyeztetésre benyújtott tervdokumentációnak kertépítészeti tervet is kell tartalmaznia.
- (8) A szabályozási terven jelöltek szerint az építési telken belüli használati módot meg kell tartani. (Zkp - zöldfelület, közpark)

Temetők, kegyeleti park területe

33.§

- (1) Különleges terület temető terület a Szabályozási terven K-t, illetve K-kgy jellel szabályozott területfelhasználási egység, mely elsősorban a temetkezés kegyeleti épületei, s azt kiszolgáló és kiegészítő épületek elhelyezésére szolgál.
- (2) A különleges terület temető terület építési övezeteit, valamint az azokban betartandó telekalakítási és beépítési előírásokat a következő táblázat szerint kell meghatározni:

AZ ÉPÍTÉSI TELEK							
Építési övezeti jele	Beépítés módja	Kialakítható legkisebb területe (m ²)	Kialakítható legkisebb telekszélessége (m)	Legnagyobb megengedhető beépítettsége (%)	Építmények legnagyobb építménymagassága (m)	Minimális zöldfelületi aránya (%)	Megengedett legnagyobb szintterület-sűrűség
K-t	SZ	K	K	10	4,5	70	0,15
K-kgy	SZ	K	K	10	4,5	70	0,15

SZ - szabadonálló beépítés
K - kialakult telek

- (3) Az építési övezet építési telkei részleges közművesítettség esetén is beépíthetők.
- (4) A temetők körül min. 5 m széles háromszintű növénytakarás biztosítandó.

¹²¹ Módosította: 19/2011.(X.24.) számú Önkormányzati Rendelet 24.§

- (5) A kegyeleti parkként kijelölt rész a későbbiek során is kegyeleti parkként tartandó fenn.
- (6) A temető telkétől megtartandó védőtávolság 30m. A védőtávolságon belül új épület, építmény nem helyezhető el, állattartó tevékenység nem folytatható, vízkivételi hely nem létesíthető, valamint étkezési célra történő növénytermesztés, illetve a talaj állékonyságát befolyásoló tevékenység nem folytatható. Meglévő épület esetén az épület felújítható - amennyiben az építési övezet egyéb előírásait kielégíti - meglévő épület felújítható, korszerűsíthető, alapterülete bővíthető, tetőtere beépíthető, de új épület nem helyezhető el.
- (7) Harangtorony, illetve harangláb építése esetén a megengedhető legnagyobb építménymagasság + 3 m-el túlléphető.

Vasútállomás területe 34.§

- (1) Különleges terület vasútállomás terület a Szabályozási terven K-vá jellel szabályozott területfelhasználási egység, mely elsősorban vasútállomás és egyéb, a vasút üzemelésével összefüggő gazdasági és intézményi funkciók elhelyezésére szolgál.
- (2) Különleges terület vasútállomás területen kizárólag:
 - a) vasútállomás épületei;
 - b) a területet használók - utazóközönség - ellátását szolgáló kereskedelmi, vendéglátó, szolgáltató létesítmények;
 - c) vasútállomás gazdasági és irodai kiszolgáló létesítményei;
 - d) szolgálati lakások legfeljebb 2 egységig helyezhetők el.
- (3) A különleges terület vasútállomás terület építési övezeteit, valamint az azokban betartandó telekalakítási és beépítési előírásokat a következő táblázat szerint kell meghatározni:

AZ ÉPÍTÉSI TELEK							
Építési övezeti jele	Beépítés módja	Kialakítható legkisebb területe (m ²)	Kialakítható legkisebb telekszélessége (m)	Legnagyobb megengedhető beépítettsége (%)	Építmények legnagyobb építménymagassága (m)	Minimális zöldfelületi aránya (%)	Megengedett legnagyobb szintterület-sűrűség
K-vá	SZ	K	K	20	6,0	40%	0,4

SZ - szabadonálló beépítés
K - kialakult telek

- (4) Az építési övezet építési telkei kizárólag teljes közművesítettség esetén építhetők be, a 4.§. (14)-(16) bekezdésében foglaltak figyelembevételével.
- (5) Az építési övezet építési telkein több fő funkciójú épület építhető.

Oktatási központ területe 35.§

- (1) Különleges terület oktatási központ terület a Szabályozási terven K-okt jellel szabályozott területfelhasználási egység, mely kizárólag oktatási létesítménnyel kapcsolatos épületek elhelyezésére szolgál.
- (2)¹²²
- (3) A különleges terület iskola és diákotthon terület építési övezeteit, valamint az azokban betartandó telekalakítási és beépítési előírásokat a következő táblázat szerint kell meghatározni:

¹²² Hatályon kívül helyezte: 19/2011.(X.24.) számú Önkormányzati Rendelet 42.§

AZ ÉPÍTÉSI TELEK							
Építési övezeti jele	Beépítés módja	Kialakítható legkisebb területe (m ²)	Kialakítható legkisebb telekszélessége (m)	Legnagyobb megengedhető beépítettség (%)	Építmények legnagyobb építménymagassága (m)	Minimális zöldfelületi aránya (%)	Megengedett legnagyobb szintterület-sűrűség
K-okt	SZ	K	K	20	12	60	1,0

SZ - szabadonálló beépítés
K - kialakult telek

- (4) Az építési övezet építési telkei kizárólag teljes közművesítettség esetén építhetők be, a 4.§. (14)-(16) bekezdésében foglaltak figyelembevételével.
- (5) Az övezet területén elhelyezkedő Andrassy-Almásy kastély épülete felújítható, tetőtere beépíthető de nem bővíthető. Az épületben az oktatással és a diákok elszállásolásához kapcsolódó vagy az azt kiszolgáló és kiegészítő funkciók helyezhetők el.
- (6)¹²³ A területen új épület elhelyezése kizárólag a műemlék épülettel, építészeti stílusában, megjelenésében harmonizáló módon lehetséges.
- (7) Új épület építését, épületbővítést, épületfelújítást úgy kell megszervezni, hogy a jelenlegi értékes fák károsításával ne járjon.
- (8)¹²⁴ A területen a telekhasználat jellegét megváltoztató építési szándék esetén kertépítészeti tervet kell készíttetni.
- (9)¹²⁵

Állati hulladék begyűjtő területe 36.§

- (1) Különleges terület állati hulladék begyűjtő területe a Szabályozási terven K-áh jellel szabályozott területfelhasználási egység, mely kizárólag kizárólag a területen elhelyezett kommunális hulladék feldolgozására, kezelésére, ártalmatlanítására, valamint a személyzet ideiglenes tartózkodására szolgáló épület elhelyezésére szolgál.
- (2) Az állati hulladék begyűjtő területén csak a környezetkárosítást kizáró, azt megelőző tevékenység folytatható.
- (3) A különleges terület állati hulladék begyűjtő terület építési övezeteit, valamint az azokban betartandó telekalakítási és beépítési előírásokat a következő táblázat szerint kell meghatározni:

AZ ÉPÍTÉSI TELEK							
Építési övezeti jele	Beépítés módja	Kialakítható legkisebb területe (m ²)	Kialakítható legkisebb telekszélessége (m)	Legnagyobb megengedhető beépítettség (%)	Építmények legnagyobb építménymagassága (m)	Minimális zöldfelületi aránya (%)	Megengedett legnagyobb szintterület-sűrűség
K-áh	SZ	K	K	30	4,5	40	0,4

SZ - szabadonálló beépítés
K - kialakult telek

- (4) Az építési övezet építési telkei részleges közművesítettség esetén is beépíthetők.
- (5)¹²⁶
- (6)¹²⁷

¹²³ Módosította: 19/2011.(X.24.) számú Önkormányzati Rendelet 25.§ (1)

¹²⁴ Módosította: 19/2011.(X.24.) számú Önkormányzati Rendelet 25.§ (2)

¹²⁵ Hatályon kívül helyezte: 19/2011.(X.24.) számú Önkormányzati Rendelet 42.§

¹²⁶ Hatályon kívül helyezte: 19/2011.(X.24.) számú Önkormányzati Rendelet 42.§

¹²⁷ Hatályon kívül helyezte: 19/2011.(X.24.) számú Önkormányzati Rendelet 42.§

Szennyvíztisztítómű területe 37.§

- (1) Különleges terület szennyvíztisztítómű terület a Szabályozási terven K-szt jellel szabályozott területfelhasználási egység, mely kizárólag a szennyvízelhelyezés és tisztítás törvényben előírt módon történő elvégzéséhez szükséges műtárgyak elhelyezésére szolgál.
- (2) A különleges terület szennyvíztisztítómű terület építési övezeteit, valamint az azokban betartandó telekalakítási és beépítési előírásokat a következő táblázat szerint kell meghatározni:

AZ ÉPÍTÉSI TELEK							
Építési övezeti jele	Beépítés módja	Kialakítható legkisebb területe (m ²)	Kialakítható legkisebb telekszélessége (m)	Legnagyobb megengedhető beépítettsége (%)	Építmények legnagyobb építménymagassága (m)	Minimális zöldfelületi aránya (%)	Megengedett legnagyobb szintterület-sűrűség
K-szt	SZ	K	K	20	4,5	50	0,4

SZ - szabadonálló beépítés
K - kialakult telek

- (3) Az építési övezet építési telkei részleges közművesítettség esetén is beépíthetők.
- (4) Az övezet területén minimális zöldfelületi mértéken belül, a telekhatárok mentén min. 5 m-es sávban többszintű növényzet (fa- és cserjesor) telepítése kötelező.
- (5) A szennyvíztisztító körül kijelölt 150 méteres védőtávolságon belül lakóépület nem helyezhető el.

Különleges terület - mezőgazdasági üzemi terület 37/B.§¹²⁸

- (1) A különleges terület - mezőgazdasági üzemi terület, a Szabályozási terven K-mű jellel szabályozott építési övezet, mely elsősorban a nagyüzemi állattartást szolgáló állattartó majorok, valamint egyéb jelentős zavaró környezeti hatással járó mezőgazdasági üzemi létesítmények elhelyezésére szolgál.
- (2) Különleges terület - mezőgazdasági üzemi területen önálló épületként elhelyezhető:
 - a) nagyüzemi állattartó épület és kiszolgáló épületei;
 - b) a tulajdonos, a használó és a személyzet számára szolgáló szociális épület;
 - c) egyéb mezőgazdasági üzemi létesítmények;
 - d) igazgatási és egyéb irodaépület;
 - e) egyéb ipari létesítmény.
 - f) a tulajdonos, a használó és a személyzet számára szolgáló lakások (max. 2 egységig);
- (3) A különleges terület - mezőgazdasági üzemi terület építési övezeteit, valamint az azokban betartandó telekalakítási és beépítési előírásokat a következő táblázat szerint kell meghatározni:

AZ ÉPÍTÉSI TELEK							
Építési övezeti jele	Beépítés módja	Kialakítható legkisebb területe (m ²)	Kialakítható legkisebb telekszélessége (m)	Legnagyobb megengedhető beépítettsége (%)	Építmények legnagyobb építménymagassága (m)	Minimális zöldfelületi aránya (%)	Megengedett legnagyobb szintterület-sűrűség
K-mű	SZ	5000	40	35	6,0	40	0,8

SZ - szabadonálló beépítés

¹²⁸ Beiktatta: 19/2011.(X.24.) számú Önkormányzati Rendelet 26.§

- (4) Az építési övezet belterülethez nem kapcsolódó építési telkei legalább részleges közművesítettség, belterülethez kapcsolódó építési telkei teljes közművesítettség esetén építhetők be, a 4.§. (14)-(16) bekezdésében foglaltak figyelembevételével.
- (5) Az építési övezet területén a megengedhető legnagyobb szintszám F+1 vagy legfeljebb két építményszintű épület helyezhető el.
- (6) Ha az alkalmazott technológia nagyobb építménymagasságot igényel az övezetben előírt legnagyobb megengedhető építménymagasság 3 méterrel túlléphető.
- (7)¹²⁹ Különleges terület - mezőgazdasági üzemi területen az eltérő övezeti besorolású szomszédos telek felé eső telekhatár mentén épület csak a telekhatártól 10 m-re helyezhető el.
- (8) Az építési övezetben a teljes telekméret minden 200 m²-e után 1 db lombhullató fa ültetendő, min. 16/18-as törzskörmérettel.
- (9) Az övezetben csak olyan technológia alkalmazható, melynek védőtávolsága nem érinti a meglévő lakóépületeket.

Beépítésre nem szánt területek

38. §.

- (1) A település területén a beépítésre nem szánt területek az építési használatuk általános jellege valamint sajátos építési használatuk szerint a következő területfelhasználási egységek közé sorolandók:

Zöldterület	(Zkp)
Erdőterületek:	
Védelmi (védett és védőerdő)	(Ev)
Gazdasági	(Eg)
Mezőgazdasági területek:	
Általános mezőgazdasági terület - szántó	(Má-Sz)
Általános mezőgazdasági terület - gyep	(Má-Gy)
Általános mezőgazdasági terület - nádas	(Má-N)
Általános mezőgazdasági terület - gyümölcsös	(Má-Gyü)
Vízgazdálkodási terület:	
Vízbázis:	(Vb)
Vízfelszín:	(Vf)
Mocsár:	(Vm)
Közlekedési terület:	
Közúti	(KÖu)
Kötöttpályás	(KÖk)
Közműterület:	
Villamosközművek:	(Kmú-e)
Gázközművek	(Kmú-g)

Zöldterület

39. §

- (1) Zöldterület (közpark, közkert) a Szabályozási terveken Zkp jellel szabályozott területfelhasználási egység, mely növényzettel fedett, elsősorban pihenést, kikapcsolódást, játszást szolgáló közterület.
- (2)¹³⁰ Zöldterületen elhelyezhető
 - a) a pihenést és testedzést szolgáló építmény (például: sétaút, pihenőhely, tornapálya, gyermekjátszótér),
 - b) vendéglátó épület,

¹²⁹ Módosította: 29/2012. (XII.21.) számú Önkormányzati Rendelet 2.§

¹³⁰ Módosította: 19/2011. (X.24.) számú Önkormányzati Rendelet 27.§ (1)

- c) a terület fenntartásához szükséges épület, építmény és közművek.
- (3)¹³¹ A zöldterület legalább 75%-át növényzettel fedetten, több szintben (gyep, cserje, fa) kell kialakítani és fenntartani. A közpark területén kialakított, természetközeli jellegű tó, vízfelület a növényborítottsági arányba 100%-ban beszámítható.
- (4) A Zkp jelű zöldterületen az épületek szabadon álló módon, legfeljebb 2%-os beépítettséggel, 4,5 m-es építménymagassággal helyezhetők el.
- (5)¹³² A Zkp jelű övezetbe tartozó közpark kialakítása csak kertépítészeti terv alapján történhet.
- (6)¹³³
- (7) Az övezet területein közlekedési, föld feletti közmű- és hírközlési hálózatok, létesítmények és berendezések - gyalogos és kerékpárutak illetve közvilágítás kivételével - valamint reklámtáblák nem helyezhetők el.
- (8) A zöldterületek rendeltetésszerű, akadálymentes használatát biztosítani kell.
- (9) A település területén található közparkok területe nem csökkenthető, fel nem osztható.
- (10) A zöldterületen csak a táj jellegéhez és ökológiai adottságaihoz alkalmazkodó - betegség nem okozó - növények telepíthetők.
- (11) Az övezet telkein, különösen a gyermek játszószerkezet esetén a használók testi épségét nem veszélyeztető létesítmények helyezhetők el.
- (12) Zöldterületen fák kivágása, csonkolása csak szakember által végezhető akkor, ha azt
- a fák egészségi állapota,
 - balesetveszély elhárítás,
 - c) vagy közegészségügyi szempontok szükségessé teszik.
- (13) A szabályozási terven zöldterületként nem szabályozott közterületi zöldfelületek területén is a közparkokra vonatkozó előírásokat kell alkalmazni, azzal az eltéréssel, hogy területükön épület nem létesíthető.

Erdőterület

40. §

- (1) Erdőterület a szabályozási terven „E” jellel jelölt erdő művelési ágú, és a településrendezési terv szerinti erdősítésre kijelölt területek.
- (2) Az erdőterületek rendeltetésük szerint
- | | |
|------------------------------|------|
| Védelmi (védett és védőerdő) | (Ev) |
| Gazdasági | (Eg) |
- erdők lehetnek.
- (3)¹³⁴
- (4) Az erdő művelési ág létrejöttéig a területen csak az erdőtelepítés lehetőségét megőrző területhasználat folytatható.
- (5) Az erdőövezetekbe tartozó telkek tovább nem oszthatók, de igény és lehetőség szerint összevonhatók.
- (6) Erdőterületen csak a helyi építési hagyományoknak megfelelő, tájba illeszkedő épületek építhetők.
- (7) Az erdőövezetekben kerítés csak vadvédelmi vagy természetvédelmi céllal létesíthető.
- (8) Erdőterületen meglévő tanyaépület felújítható, korszerűsíthető, de új épület nem építhető.

¹³¹ Módosította: 19/2011.(X.24.) számú Önkormányzati Rendelet 27.§ (2)

¹³² Módosította: 19/2011.(X.24.) számú Önkormányzati Rendelet 27.§ (3)

¹³³ Hatályon kívül helyezte: 19/2011.(X.24.) számú Önkormányzati Rendelet 42.§

¹³⁴ Hatályon kívül helyezte: 19/2011.(X.24.) számú Önkormányzati Rendelet 42.§

Erdőterület - védelmi erdők területe**41. §**

- (1) A védelmi rendeltetésű erdőterületek a szabályozási terven **(Ev)** jellel jelölt területek, melyek elsősorban a természeti környezet, és a különböző környezeti elemek (talaj, levegő stb.) valamint a település és egyéb létesítmények védelmére szolgálnak.
- (2) A védelmi rendeltetésű erdők övezetében épületet elhelyezni nem lehet. Az OTÉK-ban¹³⁵ felsorolt építmények akkor helyezhetők el, ha azok az erdő védelmi rendeltetését nem akadályozzák.
- (3) A védelmi rendeltetésű erdők övezetének területén elhelyezhetők az erdőgazdasági műveléshez, vagy közérdekből szükséges infrastruktúra építményei.
- (4) Az övezethez tartozó erdőterületek min. 85 %-ban zárt faállománnyal telepítendőek be, fennmaradó részük gyepes és cserjés felületként alakítható ki. Új növényállomány telepítésénél csak őshonos fajok használhatók.
- (5) Védelmi rendeltetésű erdő területén a folyamatos borítottság érdekében a tarvágás tilos.

Erdőterület - gazdasági erdők területe**42. §**

- (1) A gazdasági rendeltetésű erdőterületek a szabályozási terven **(Eg)** jellel jelölt területek, melyeken a gazdálkodás elsődleges célja az erdei termékek előállítása és hasznosítása.
- (2) Gazdasági rendeltetésű erdőterület övezetében az erdő rendeltetésének megfelelő erdő- és vadgazdálkodási célú épületek, építmények helyezhetők el. Az építés feltételei:
 - a) a beépíthető telek területe legalább 100.000 m² (10ha),
 - b) a beépítés módja: szabadonálló
 - c) a beépítés mértéke legfeljebb 0,5%,
 - d) a megengedett maximális építménymagasság 4,5 m.

Mezőgazdasági terület**43. §**

- (1) A mezőgazdasági területet a hagyományos mezőgazdasági tájhasználat, a tájkarakter megőrzése, a természeti értékek, a termőtalaj és a termőföld védelme céljából, valamint a gazdasági és településfejlesztési szempontok érvényesítése érdekében a településrendezési terv az alábbi területfelhasználási egységekre osztja:
 - a) általános mezőgazdasági terület **(Má)**
- (2) Valamennyi mezőgazdasági övezet területén a 720 m²-nél kisebb földrészleten - egyéb rendelkezések hiányában - az épületek és építmények közül csak a növénytermesztés célját szolgáló fóliasátor helyezhető el.
- (3) Mezőgazdasági területen a növénytermesztés és állattenyésztés, és az ezekkel kapcsolatos termékfeldolgozás és -tárolás építményei, valamint - a továbbiakban meghatározott esetekben - lakóépületek helyezhetők el.
- (4) Mezőgazdasági területen erdő, vízfelület, sportolási célú gyep is létesíthető.
- (5) Mezőgazdasági területen létesített erdőterületen az erdőterületre vonatkozó szabályozás csak akkor alkalmazható, ha a rendezési terv módosításával az erdő „erdő” területfelhasználásba kerül.

¹³⁵ 32. §

- (6) Mezőgazdasági területen lakóépület önállóan nem építhető. A lakóépületek magassága nem haladhatja meg a 4,5 métert.
- (7) Földszintes gazdasági épület az előírt építménymagasságot meghaladóan max. 7,5 m építménymagassággal építhető, amennyiben az alkalmazott különleges technológia ezt szükségessé teszi.
- (8) A területen építésre kerülő új épületeket takaró fásítással kell kialakítani,
- (9) Mezőgazdasági területen az erózióvédelem, és a helyi klíma javításának érdekében mezővédő erdősávok, fasorok telepítendőek a szabályozási terven jelöltek szerint.
- (10) Az övezetben a földrészletnek csak a kivett művelési ágú illetve intenzív kertészeti művelés alatt álló része keríthető le, természetes vagy természetbe illő anyag használatával. Egyéb földrészlet nem keríthető le.
- (11) Mezőgazdasági terület övezeteiben a közművesítettség mértéke: részleges. Ha a szennyvíz a közcsatornába nem vezethető, akkor zárt szennyvíztárolót kell kialakítani, vagy egyedi szennyvíztisztítót kell létesíteni.

Általános mezőgazdasági terület

44. §

- (1) Általános mezőgazdasági terület a szabályozási terven (Má) jellel szabályozott, az árutermelő gazdálkodásra alkalmas mezőgazdasági terület.
- (2) Az általános mezőgazdasági területek építmények elhelyezésének szempontjából
 - a) általános mezőgazdasági terület - szántó (Má-Sz);
 - b) általános mezőgazdasági terület - gyepek (Má-Gy);
 - c) általános mezőgazdasági terület - nádas (Má-N);
 - d) általános mezőgazdasági terület - gyümölcsös (M-Gyü)rendeltetésűek.
- (3) Az általános mezőgazdasági terület övezeteiben művelés alól kivett, korábban kialakított tanya területen lakóépület, mezőgazdasági hasznosítás gazdasági építménye és terepszint alatti pince építhető maximum 3% beépítettséggel, amelyen belül a lakóépület alapterülete a maximum beépítettség fele lehet.
- (4)¹³⁶ Általános mezőgazdasági terület övezeteiben lakóépület önállóan nem építhető.

Általános mezőgazdasági terület - szántó

45. §

- (1) A szabályozási terven Má-Sz jellel jelölt övezet a nagyüzemi árutermelő gazdálkodásra is alkalmas terület.
- (2) Az övezetben a növénytermesztés, az környezetet nem szennyező állattartás, továbbá az ezekkel kapcsolatos szolgáltatás, termékfeldolgozás, tárolás építményei és lakóépület létesíthető.
- (3)¹³⁷ Az Má-Sz1 jelű övezetben az építmény-elhelyezés feltételei a következők:
 - a) a kialakítható legkisebb telekméret: 5000 m²
 - b) a kialakítható legkisebb telekszélesség: 30 m
 - c) a legkisebb beépíthető telek területe: 100.000 m² (10 ha)
 - d) a beépítés módja: szabadonálló
 - e) legnagyobb beépíthetőség: 1,5%
 - f) legnagyobb építménymagasság: lakóépület esetén 4,5 m, gazdasági épület esetén 7,5 m
 - g) terepszint alatti építmény alapterülete legfeljebb 1%
- (4) Az övezetben gazdasági épületek - amennyiben a technológia megköveteli - az övezetben előírtaktól eltérően legfeljebb 7,5 m-es építménymagasságig építhetők.

¹³⁶ Beiktatta: 19/2011.(X.24.) számú Önkormányzati Rendelet 28.§

¹³⁷ Módosította: 19/2011.(X.24.) számú Önkormányzati Rendelet 29.§ (1)

- (5) Az 1500-100.000m² közötti területű telken csak a növénytermesztés célját szolgáló fóliasátor és földdel borított pince létesíthető.
- (6)¹³⁸ Má-Sz1 és Má-Sz3 övezetben birtokközpont alakítható ki abban az esetben, ha „mezőgazdasági birtoktest” legalább 40 ha (400.000 m²) összterületű. A birtokközpontként beépíthető telek területe legalább 20.000 m², azaz 2 hektár nagyságú lehet. A birtokközpont maximális beépítettsége 25%.
- (7) Birtokközpont akkor hozható létre, ha a beépítés a szomszédos telkek rendeltetészerű használatára nincs korlátozó hatással, illetőleg azt nem veszélyezteti.
- (8) Mindazokra a telkekre, amelyek a birtokközpont beépítettségének meghatározásakor beszámításra kerültek építési tilalmat kell az ingatlan-nyilvántartásba bejegyeztetni.
- (9) A birtokközpont épületegyüttese körül 10m széles takaró erdősáv létesítendő.
- (10) **MáSZ-2** jelű övezetben épület, építmény nem helyezhető el.
- (11)¹³⁹ **Má-Sz3** jelű övezetben az építmény-elhelyezés feltételei a következők:
 - a) a kialakítható legkisebb telekméret: 5000 m²
 - b) a kialakítható legkisebb telekszélesség: 30 m
 - c) a legkisebb beépíthető telek területe: 20.000 m² (2 ha)
 - d) a beépítés módja: szabadonálló
 - e) legnagyobb beépíthetőség: 3%
 - f) legnagyobb építménymagasság: lakóépület esetén 4,5 m, gazdasági épület esetén 7,5 m
 - g) terepszint alatti építmény alapterülete legfeljebb 1%

Általános mezőgazdasági terület - gyep

46. §

- (1)¹⁴⁰ A szabályozási terven **Má-Gy** jellel jelölt övezet a gyepgazdálkodáshoz kapcsolódó mezőgazdasági termelés megőrzésére, kialakítására, a hagyományos, extenzív állattartás és az ezekkel kapcsolatos tevékenységek végzéséhez szükséges építmények és lakóépület elhelyezésére szolgál. Meglévő tanyatelkekkel kapcsolatban a 44.§ (3) bekezdés előírásai a mérvadók.
- (2) **Má-Gy** jelű övezetben épület nem helyezhető el.
- (3)¹⁴¹ **Má-Gy2**, **Má-Gy2*** jelű övezetben az építmény-elhelyezés feltételei a következők:
 - a) a kialakítható legkisebb telekszélesség: 30 m
 - b) a legkisebb beépíthető telek területe: 50.000 m² (5 ha)
 - c) a beépítés módja: szabadonálló
 - d) legnagyobb beépíthetőség: 1,5%
 - e) legnagyobb építménymagasság: lakóépület esetén 4,5 m, gazdasági épület esetén 6,5 m
 - f) terepszint alatti építmény alapterülete legfeljebb 1%
- (4)¹⁴² **Má-Gy2** jelű övezetben birtokközpont alakítható ki abban az esetben, ha a „mezőgazdasági birtoktest” legalább 40 ha (400.000 m²) összterületű. A birtokközpontként beépíthető telek területe legalább 20.000 m², azaz 2 hektár nagyságú lehet. A birtokközpont maximális beépítettsége 25%.
- (5)¹⁴³ **Má-Gy2*** jelű övezetben birtokközpont alakítható ki abban az esetben, ha a „mezőgazdasági birtoktest” legalább 40 ha (400.000 m²) összterületű. A

¹³⁸ Módosította: 19/2011.(X.24.) számú Önkormányzati Rendelet 29.§ (2)

¹³⁹ Beiktatta: 19/2011.(X.24.) számú Önkormányzati Rendelet 29.§ (3)

¹⁴⁰ Módosította: 19/2011.(X.24.) számú Önkormányzati Rendelet 30.§

¹⁴¹ Módosította: 20/2014.(XI.28.) számú Önkormányzati Rendelet 5.§ (1)

¹⁴² Módosította: 19/2011.(X.24.) számú Önkormányzati Rendelet 30.§

¹⁴³ Beiktatta: 20/2014.(XI.28.) számú Önkormányzati Rendelet 5.§ (2)

birtokközpontként beépíthető telek területe legalább 20.000 m², azaz 2 hektár nagyságú lehet. A birtokközpont maximális beépítettsége 45%.

- (6)¹⁴⁴ **Má-Gy2*** jelű övezetben az (1) bekezdésben leírtakon túl elhelyezhetők a környezetet és a természet értékeit nem veszélyeztető lótarás illetve gyepgazdálkodás építményei, és az azokhoz kapcsolódó építmények.
- (7)¹⁴⁵ **Má-Gy2*** jelű övezet esetében a legnagyobb építménymagasság fedeles lovarda építése esetén 7,5 m, terménytároló esetén 12,5 m.
- (8)¹⁴⁶ **Má-Gy2*** jelű övezetben gazdasági építmények esetében amennyiben a technológia megköveteli, a legnagyobb építménymagasság 12,5 m-ig túlléphető.

Általános mezőgazdasági terület - nádas

47. §¹⁴⁷

Általános mezőgazdasági terület - nádas (**Má-N**) övezetben épületek, építmények elhelyezése tilos. Ebben az övezetben a természetes állapot fenntartására kell törekedni, a területen feltétlenül szükséges bolygatás csak költési időszakon kívül lehetséges úgy, hogy az ott élő állatok minimális zavarásával történjen.

Általános mezőgazdasági terület - gyümölcsös

48. §

- (1) A szabályozási terven **Má-Gyü** jellel jelölt övezet gyümölcs termesztésre, s az ezzel kapcsolatos tevékenységek végzéséhez szükséges építmények elhelyezésére szolgál.
- (2) Az övezetben a gyümölcsstermesztés, termékfeldolgozás, tárolás és az ezekkel kapcsolatos szolgáltatás építményei, illetve lakóépület létesíthetők.
- (3) Az övezetben az épületek, építmények elhelyezésének feltételei a következők:
- az övezetben a kialakítható legkisebb telekméret 5000m²
 - az övezetben a beépíthető legkisebb telekméret 10.000 m² (1 ha)
 - a kialakítható legkisebb telekszélesség: 30 m
 - a beépítés módja: szabadonálló
 - legnagyobb beépíthetőség: 3%, lakóépület esetén 0,5%
 - az építhető épületek összes alapterülete legfeljebb 500 m² lehet.
 - legnagyobb építménymagasság: 4,5 m
 - terepszint alatti építmény alapterülete legfeljebb 1%
- (4) A terület földrészletein az épületeket legalább 5,0 m-es előkerttel és 3,0 m-es oldalkerttel kell elhelyezni.
- (5)¹⁴⁸ Az övezet területén telekalakítás vagy építés csak akkor lehetséges, ha a telek közterületről, vagy közterületről nyíló magánútról megközelíthető.
- (6) A területen fekvő földrészletek csak akkor oszthatók meg, ha a megosztás során 5000 m²-nél kisebb területű földrészletek nem keletkeznek. A megosztás során létrejövő földrészletek megközelítéséhez szükséges közút kialakításáról saját területekre, a megosztásra kerülő földrészletek tulajdonosai kötelesek gondoskodni. A megosztás során nyúlványos földrészlet nem alakítható ki.
- (7) A terület földrészletein csak drótfonat kerítés, vagy áttört léckerítés építhető, tömör, vagy tömör lábazatú kerítés nem létesíthető. A területen 80 cm-nél magasabb támfal nem építhető, továbbá tilos a természetes talajszint 1,0 m-nél

¹⁴⁴ Beiktatta: 20/2014. (XI.28.) számú Önkormányzati Rendelet 5.§ (3)

¹⁴⁵ Beiktatta: 20/2014. (XI.28.) számú Önkormányzati Rendelet 5.§ (4)

¹⁴⁶ Beiktatta: 20/2014. (XI.28.) számú Önkormányzati Rendelet 5.§ (5)

¹⁴⁷ Módosította: 19/2011. (X.24.) számú Önkormányzati Rendelet 31.§

¹⁴⁸ Módosította: 19/2011. (X.24.) számú Önkormányzati Rendelet 32.§

nagyobb méretű megváltoztatása. Támfal csak kő, rézsűelem, vagy faanyagú lehet.

- (8) Föld feletti gáztartály nem helyezhető el.

Vízgazdálkodási terület

49. §

- (1)¹⁴⁹ Vízgazdálkodási terület - vízfelület - a szabályozási terven „Vb”, „Vf”, „Vf-h” illetve „Vm” jellel lejelölt területfelhasználási egység.
- (2) A „Vf” jellel szabályozott területfelhasználási egység az álló- és folyóvizek, öntöző, és belvízelvezető csatornák medre és parti sávja.
- (2b)¹⁵⁰ A „Vf-h” jelű övezetbe a település területén horgásztó céljára hasznosítható vízfelület tartozik.
- (3) A „Vb” jellel jelölt területfelhasználási egység a vízbeszerzési területek, vízkivételi helyek területe, amely területbe a települési vízműutak, víztározók, és egyéb vízművek területe tartozik.
- (4) A „Vm” jellel jelölt területfelhasználási egység az időszakosan vízállásos, illetve mocsaras helyek területe.
- (5)¹⁵¹
- (6) A vízgazdálkodási területeken bármilyen tevékenységet folytatni, illetve építményeket elhelyezni csak a vízügyi jogszabályoknak megfelelően szabad.
- (7)¹⁵²
- (8) A vízfolyások, csatornák, árkok karbantartásáról folyamatosan gondoskodni kell. Ennek végrehajthatósága érdekében a vízfolyások mellett 6,0-6,0 m szélességű parti kezelősáv biztosítandó, melyen belül a fenntartást akadályozó létesítmény nem lehet.
- (9)¹⁵³ Külterületen a természetes és természetközeli állapotú vízfolyások, vizes élőhelyek partvonalától számított 50 m-en belül, tavak partjától számított 100 m-en belül épület nem helyezhető el.
- (10) A védőművek (töltések) oldalában tilos minden olyan tevékenység, amely a védőmű állékonyságát veszélyezteti, a meglévő élővilágot megzavarja.
- (11)¹⁵⁴ Vízgazdálkodási területen a „Vf-h” jelű övezetben hektáronként legfeljebb 10 horgászállás létesíthető, egymástól legalább 15 méteres távolságban. Más vízgazdálkodási övezetben horgászállás nem létesíthető.
- (12) A vízgazdálkodási területeken kiemelt figyelemmel kell lenni a vizek védelmére. A felszíni/felszín alatti vizek minőségét veszélyeztető tevékenység nem végezhető.
- (13)¹⁵⁵ A „Vf-h” jelű övezetben legfeljebb 2%-os beépítettséggel, 4,5m-es építménymagassággal elhelyezhetők pihenést, kikapcsolódást szolgáló, valamint a terület fenntartásához szükséges építmények - amennyiben a terület vízügyi karbantartása a továbbiakban is biztosítható. Az övezetben épület a partvonaltól számított legalább 20 méteres távolságban helyezhető el.
- (14)¹⁵⁶ „Vf-h” jelű övezetben a terület tulajdonosának a tó fenntartásáról, a víz megfelelő minőségéről, - szükség esetén a tó medrének kotrásáról, oxigénadagolásról stb. - gondoskodni kell.

Közlekedési területek általános előírásai

50. §

¹⁴⁹ Módosította: 19/2011.(X.24.) számú Önkormányzati Rendelet 33.§ (1)

¹⁵⁰ Beiktatta: 19/2011.(X.24.) számú Önkormányzati Rendelet 33.§ (2)

¹⁵¹ Hatályon kívül helyezte: 19/2011.(X.24.) számú Önkormányzati Rendelet 42.§

¹⁵² Hatályon kívül helyezte: 19/2011.(X.24.) számú Önkormányzati Rendelet 42.§

¹⁵³ Módosította: 19/2011.(X.24.) számú Önkormányzati Rendelet 33.§ (3)

¹⁵⁴ Módosította: 19/2011.(X.24.) számú Önkormányzati Rendelet 33.§ (4)

¹⁵⁵ Beiktatta: 19/2011.(X.24.) számú Önkormányzati Rendelet 33.§ (5)

¹⁵⁶ Beiktatta: 19/2011.(X.24.) számú Önkormányzati Rendelet 33.§ (6)

- (1) Közlekedési terület a szabályozási terven a KÖ jellel jelölt területfelhasználási egység, melyhez közlekedést szolgáló területek, közlekedési területek tartoznak.
- (2)¹⁵⁷
- (3)¹⁵⁸
- (4) A magánutak kialakítását telekalakítási terv készítése során kell meghatározni, jelen előírások, és az érintett szakhatóságok állásfoglalásának figyelembe vételével. Kétegyháza területén 6,0 m szélesség alatt magánút nem alakítható ki
- (5)¹⁵⁹
- (6)¹⁶⁰ Az építési (szabályozási) szélességen belül a közmű létesítmények, valamint utcabútorok helyezhetők el, illetve utcafásítás végezhető.
- (7)¹⁶¹ Közlekedési területek lehatárolását és övezeti tagolódását a Szabályozási terv tartalmazza:

Út	Közlekedési terület jele	kategória	Közlekedési terület szélessége	Védőtávolság	
				belterület	külterület
4433 j. összekötő út külterületi szakasza	KÖu-2	Külterületi összekötő út	Meglévő (21,0-24,4 m)	-	50m-50m
4434 j. összekötő út külterületi szakasza	KÖu-2	Külterületi összekötő út	Meglévő (20,7 m)	-	50m-50m
4435 j. összekötő út külterületi szakasza	KÖu-2	Külterületi összekötő út	Meglévő (22,4 m)	-	50m-50m
Tervezett lőkősházi - összekötő út (Kétegyháza Lőkősháza)	KÖu-2	Külterületi összekötő út	Tervezett (30 m)	-	50m-50m
Tervezett nagykamarási összekötő út (Kétegyháza Nagykamarás)	KÖu-2	Külterületi összekötő út	Tervezett (30 m)	-	50m-50m
4433 j. összekötő út belterületi szakasza (Damjanich, Toldi, Móra Ferenc utcák)	KÖu-4	gyűjtőút	Meglévő (19-24 m)	-	-
4434 j. összekötő út belterületi szakasza (Csabai utca)	KÖu-4	gyűjtőút	Meglévő (28-30 m)	-	-
4435 j. összekötő út belterületi szakasza (Gyulai út)	KÖu-4	gyűjtőút	Meglévő (40-46 m)	-	-
44341 j. összekötő út belterületi szakasza (Dózsa György utca)	KÖu-4	gyűjtőút	Meglévő (20-28,5 m)	-	-
Bocskai utca	KÖu-4	gyűjtőút	Meglévő (20-28,5 m)	-	-
Zrínyi utca	KÖu-4	gyűjtőút	Tervezett	-	-

¹⁵⁷ Hatályon kívül helyezte: 19/2011.(X.24.) számú Önkormányzati Rendelet 42.§

¹⁵⁸ Hatályon kívül helyezte: 19/2011.(X.24.) számú Önkormányzati Rendelet 42.§

¹⁵⁹ Hatályon kívül helyezte: 19/2011.(X.24.) számú Önkormányzati Rendelet 42.§

¹⁶⁰ Módosította: 19/2011.(X.24.) számú Önkormányzati Rendelet 34.§ (1)

¹⁶¹ Módosította: 19/2011.(X.24.) számú Önkormányzati Rendelet 34.§ (2)

Út	Közlekedési terület jele	kategória	Közlekedési terület szélessége	Védőtávolság	
				belterület	külterület
			(27,5-29,6 m)		
Egyéb feltáró mezőgazdasági és ipari kiszolgáló utak	KÖu-7; KÖu-8		Meglévő (3-18 m)	-	-
Lakó és kiszolgáló utak	KÖu-10		Meglévő (12-28 m)	-	-
Vasút	KÖk	-	Meglévő (3-12 m)	50m-50m	50m-50m

(8)¹⁶²

(9) A Szabályozási terven jelölt külterületi utak mentén min. 8 m tőtávolsággal fasor telepítendő.

(10) Jelenleg is működő intézmények, kereskedelmi, szolgáltató, vendéglátó épületek parkolása közterületi parkolóval is megoldható helyi parkolási rendelet alapján.

(11) Meglévő épületek funkcióváltásával létrejövő új parkolási igények esetében, amennyiben a telken belüli parkolás fizikailag nem megoldható, vagy csak aránytalanul nehezen lenne megvalósítható, a parkolás, helyi parkolási rendelet alapján, közterületen is lehetséges.

(12)¹⁶³

(13) A parkolási rendelet megalkotásáig parkolóhelyet a telken belül kell biztosítani.

(14) A koncentrált parkolási igények kielégítésére a település területén az alábbi helyeken új parkolók létesítése lett tervezve:

- Templom előtt 10 parkoló állás,
- Nemzetiségi iskola előtt 5 parkoló állás,
- Alsó tagozatos iskola (Úttörő 93) előtt 5 parkoló állás,
- Óvoda előtt 5 parkoló állás,
- Vasútállomás előtt 6 parkoló állás,
- Tó mellé 15 parkoló állás,
- Művelődési ház előtt 14 parkoló állás,
- Kínai bolt előtt (Fő tér 5 sz.) 17 parkoló állás.

(15)¹⁶⁴

(16) A település területén a helyi érdekeltségű és a térségi kerékpárút (Köb) nyomvonala a Szabályozási Terven kijelölésre került.

(17) A tűzoltóság vonulása és működése céljára az építményekhez olyan utat, ill. területet kell biztosítani, amely alkalmas tűzoltó gépjárművek nem rendszeres közlekedésére és működésére.

(18) Az utak burkolatának kialakításakor és a tűzcsapok elhelyezésekor figyelemmel kell lenni, hogy a tűzcsapról a tűzoltó gépjárművek részére úgy kell felállási helyet biztosítani, hogy azok mellett legalább egy nyomsávú közlekedési út szabadon maradjon.

(19)¹⁶⁵

¹⁶² Hatályon kívül helyezte: 19/2011.(X.24.) számú Önkormányzati Rendelet 42.§

¹⁶³ Hatályon kívül helyezte: 19/2011.(X.24.) számú Önkormányzati Rendelet 42.§

¹⁶⁴ Hatályon kívül helyezte: 19/2011.(X.24.) számú Önkormányzati Rendelet 42.§

¹⁶⁵ Hatályon kívül helyezte: 19/2011.(X.24.) számú Önkormányzati Rendelet 42.§

IV. FEJEZET KÖZMŰ TERÜLETEK, KÖZMŰELLÁTÁS

Általános előírások 51 §.

- (1)¹⁶⁶ A meglévő és a tervezett, építendő közcélú vízellátás, vízvezetés (szenny- és csapadékvíz), energiaellátás (villamosenergia ellátás, földgázellátás), valamint a vezetékes hírközlés hálózatai és létesítményei, továbbá azok ágazati előírások szerinti biztonsági övezetei számára közterületen, vagy közműterületen kell helyet biztosítani. Ettől eltérő esetben (ha azt egyéb ágazati előírás nem tiltja) a közművek és biztonsági övezetük helyigényét a Földhivatalnál szolgalmi jog bejegyzésével kell fenntartani.
- (2)¹⁶⁷
- (3)¹⁶⁸
- (4)¹⁶⁹
- (5)¹⁷⁰
- (6) A közművesítésre kerülő területen levő telkenként kell a közterületi hálózathoz önálló bekötésekkel és mérési helyekkel csatlakozni.
- (7) Új út építésénél a tervezett közművek egyidejű megépítéséről, a csapadékvizek elvezetéséről, belterületen a közvilágítás megépítéséről, út rekonstrukciónál a meglévő közművek szükséges egyidejű felújításáról is gondoskodni kell.
- (8) A meglévő közművek egyéb építési tevékenység miatt szükségessé váló kiváltásakor a feleslegessé vált közművet el kell bontani, az indokoltan földben maradó vezeték tömedékelését szakszerűen meg kell oldani.
- (9) A közművezetékek átépítésekor és új vezeték fektetésekor a gazdaságos területhasználatra figyelmet kell fordítani. Utak alatt a közművek elrendezésénél mindig a távlati összes közmű elhelyezési lehetőségét kell biztosítani. A beépítésre szánt területeken a területet kiszolgáló közművezetékek nyomvonalát és helyét úgy kell elrendezni, hogy az utcákban egyoldali, kedvező esetben kétoldali faszor telepítését ne akadályozzák meg.
- (10)¹⁷¹
- (11)¹⁷² A településen építés, vagy használati mód megváltoztatása akkor lehetséges, ha:
- a) a belterületen, illetve beépítésre szánt területeken, valamint a belterület beépítésre nem szánt részein is a teljes közműellátás,
 - b) a külterület beépítésre nem szánt részén a részleges közműellátás áll rendelkezésre.

Vízellátás - tűzvédelem 52 §

- (1)¹⁷³ Új vízhálózat építésénél, rekonstrukciójánál legalább dn 100-as keresztmetszetű vezeték építhető a biztonságos tűzivíz ellátás érdekében. Az ágazati előírások szerinti távolságban föld feletti tűzcsapok elhelyezése kötelező.

¹⁶⁶ Módosította: 19/2011.(X.24.) számú Önkormányzati Rendelet 35.§ (1)

¹⁶⁷ Hatályon kívül helyezte: 19/2011.(X.24.) számú Önkormányzati Rendelet 42.§

¹⁶⁸ Hatályon kívül helyezte: 19/2011.(X.24.) számú Önkormányzati Rendelet 42.§

¹⁶⁹ Hatályon kívül helyezte: 19/2011.(X.24.) számú Önkormányzati Rendelet 42.§

¹⁷⁰ Hatályon kívül helyezte: 19/2011.(X.24.) számú Önkormányzati Rendelet 42.§

¹⁷¹ Hatályon kívül helyezte: 19/2011.(X.24.) számú Önkormányzati Rendelet 42.§

¹⁷² Módosította: 19/2011.(X.24.) számú Önkormányzati Rendelet 35.§ (2)

¹⁷³ Módosította: 19/2011.(X.24.) számú Önkormányzati Rendelet 36.§ (1)

- (2)¹⁷⁴ A mértékadó külső tűzivíz szükségletet a vonatkozó jogszabály szerint biztosítani kell.
- (3)¹⁷⁵
- (4) A szükséges oltóvizet az egyes létesítmények használatbavételével egyidejűleg kell biztosítani.
- (5) Az ivóvízhálózaton föld feletti tűzcsapokat kell telepíteni.
- (6) A tűzcsapokat a védeni kívánt létesítménytől max. 100 m - közúton mért - megközelítési távolságra kell elhelyezni.
- (7) A tűzcsapokat egymástól 5,0 m-nél közelebb nem szabad telepíteni.
- (8) A közterületi hálózatot a kétoldali betáplálás biztosítása érdekében - lehetőség szerint - körvezetékként kell kiépíteni.
- (9) Mindenféle házi-kút létesítése engedélyköteles.¹⁷⁶

Szennyvízelvezetés

53. §

- (1) A vízbázis, a talaj, a talajvíz és a rétegvizek védelme érdekében a szennyvizekkel a környezetet nem szabad szennyezni, ezért:
- a)¹⁷⁷ a szennyvizek szikkasztása a település teljes közigazgatási területén tilos.
 - b) nyílt árokra, egyéb időszakos, vagy állandó vízfolyásba való szennyvízrákötéseket, valamint felhagyott kutakba történő szennyvíz bevezetéseket meg kell szüntetni.
 - c)¹⁷⁸
 - d) a csatornázásra kerülő utcákban, a csatorna kiépítését követő egy éven belül kötelezni kell az érintett telkeket a közcsatornára való rákötésre.
 - e)¹⁷⁹ beépítésre szánt területen új beépítés csak akkor lehetséges, ha a telkeken létesítendő építményekből a szennyvíz veszélymentesen, a környezet károsítása nélkül kivezethetők. A közcsatorna hálózat kivitelezését megelőzően szigorúan vízzáró gyűjtőmedencékbe kell a szennyvizeket összegyűjteni és szippantó kocsival a kijelölt lerakóhelyre szállíttatni.
 - f)¹⁸⁰ a beépítésre nem szánt területen elhelyezhető építményben keletkező szennyvizeket ha :
 - a napi keletkező szennyvíz mennyisége nem haladja meg a 5 m³-t és a közcsatorna hálózat még nem került kiépítésre, a település közcsatornázásának kiépítését követően pedig nem közelíti meg a területet 100 m távolságon belül, akkor a közcsatorna hálózat kiépítéséig, a szennyvizeket ellenőrzött, zárt szennyvízgyűjtő medencébe kell összegyűjteni és szippantó kocsival a kijelölt lerakóhelyre szállítani. Ha a közcsatorna hálózat a területet 100 m távolságon belül megközelíti, akkor az érintett ingatlanokat egy éven belül kötelezni kell a közcsatornára való rákötésre.
 - a napi keletkező szennyvíz mennyisége meghaladja a 5 m³-t és a majd kiépítendő közcsatorna hálózathoz csatlakozni 200 m távolságon belül nem lehet, megfelelő befogadó rendelkezésre áll továbbá egyéb előírások, korlátok nem tiltják, valamint illetékes szakhatóságok hozzájárulnak, akkor a keletkező szennyvizek tisztíthatók helyben létesítendő szennyvíztisztító kisberendezés alkalmazásával. A kisberendezés

¹⁷⁴ Módosította: 19/2011.(X.24.) számú Önkormányzati Rendelet 36.§ (2)

¹⁷⁵ Hatályon kívül helyezte: 19/2011.(X.24.) számú Önkormányzati Rendelet 42.§

¹⁷⁶ Amennyiben a tervezett kút házi vízszükséglet kielégítése céljából készül és a tervezett vízhasználat nem haladja meg az 500 m³/év mennyiséget, valamint a talajvíz réteget, illetve az első vízadó réteget csapolja meg, akkor az Önkormányzat jegyzője engedélyezi a kút létesítését. Minden egyéb esetben a Környezetvédelmi, Természetvédelmi és Vízügyi Felügyelőség az engedélyező hatóság.

¹⁷⁷ Módosította: 19/2011.(X.24.) számú Önkormányzati Rendelet 37.§ (1)

¹⁷⁸ Hatályon kívül helyezte: 19/2011.(X.24.) számú Önkormányzati Rendelet 42.§

¹⁷⁹ Módosította: 19/2011.(X.24.) számú Önkormányzati Rendelet 37.§ (2)

¹⁸⁰ Módosította: 19/2011.(X.24.) számú Önkormányzati Rendelet 37.§ (3)

védőterület igénye nem nyúlhat túl a tárgyi telken. A tisztítóberendezéssel azt a tisztítási hatásfokot kell teljesíteni, amit a befogadóhoz igazítva az illetékes szakhatóság meghatároz.

- (2)¹⁸¹ Bármely övezetben kibocsátott szennyvíz szennyezettségének meg kell felelnie a, a későbbi közcsatornára való rákötési előírásoknak. A technológiai szennyezettségű vizeket telken belül létesítendő szennyvízkezeléssel, a szennyezettség megengedett mértékéig elő kell tisztítani.

Csapadékvíz elvezetés

54. §

- (1) Csapadékvíz a későbbiekben építendő szennyvízcsatorna hálózatba nem vezethető!
- (2) A csapadékvíz elvezetésére:
 - a)¹⁸² a már beépített területeken a meglévő nyílt árkos felszíni vízvezetés az útburkolat kiépítéséig, illetve a már burkolt utak soron következő rekonstrukciójáig fenntartható. Ezeken a területeken a szilárd burkolat kiépítésével, vagy rekonstrukciójával egyidejűleg kell a felszíni vízvezetést hidraulikailag méretezett elvezetési rendszerrel kiépíteni.
 - b) az új beépítésre szánt területeken célszerű a komfortosabb környezetet eredményező zárt csapadékvíz elvezető rendszert kiépíteni;
 - c) a beépítésre nem szánt területeken legalább a nyílt árkos csapadékvíz elvezetési rendszert kell kiépíteni és annak zavarmentes üzemét folyamatos karbantartással kell biztosítani.
- (3) A csapadékvíz élővízbe történő bevezetése előtt hordalékfogó műtárgy elhelyezése kötelező.
- (4)¹⁸³ A csapadékvíz elvezetését biztosító rendszer szállítókéességét egészen a végbefogadóig ellenőrizni kell minden 0,5 ha-t meghaladó telekterületű beruházás, telekosztás esetén. A beruházás, fejlesztés csak akkor lehetséges, ha a többlet felszíni víz megfelelő biztonsággal továbbvezethető a befogadóig.
- (5) A 20, illetve annál több gépkocsit befogadó parkolókat kiemelt szegéllyel kell kivitelezni. Ezekről a parkoló felületekről és a szénhidrogén szennyezésnek kitett gazdasági területek belső útjairól összegyűlő csapadékvíz csak hordalék és olajfogó műtárgyon keresztül vezethető a csatornahálózatba. Szilárd burkolat nélkül, vagy gyephézagos burkolattal parkoló létesítése tilos.
- (6) A telekhatárra épített épületek ereszcatornáit csak terepszint alatt szabad az utcai vízvezető hálózatba vezetni. Utcai vízvezetés kiépítésének hiányában vissza kell vezetni az ereszcatornával összegyűjtött vizet telken belülré. A terepszint feletti, közterületre nyúló ereszcatornákat le kell bontani.
- (7) Magas talajvíz állásos területen építeni csak talajmechanikai szakvélemény alapján lehet, az abban előírtak szigorú betartásával.
- (8) Élővízbe közvetlenül vizet bevezetni csak a hatóságok által előírt megfelelő kezelés után és vízjogi létesítési engedéllyel - az abban előírtak betartásával - lehet.
- (9) A vízfolyások partéleitől 6-6 m, az önkormányzati kezelésben lévő árkok partéleitől 3-3 m, a már elépített helyeken az árkok karbantartására az egyik oldalon legalább 3 m, a másik oldalon legalább 1 m-es sávot a karbantartás számára szabadon kell hagyni.

¹⁸¹ Módosította: 19/2011.(X.24.) számú Önkormányzati Rendelet 37.§ (4)

¹⁸² Módosította: 19/2011.(X.24.) számú Önkormányzati Rendelet 38.§ (1)

¹⁸³ Módosította: 19/2011.(X.24.) számú Önkormányzati Rendelet 38.§ (2)

- (10)¹⁸⁴ Vízgazdálkodási területként lejegyzett területet (árok, vízfolyás, stb.) egyéb célra hasznosítani, a medret érintő bármilyen korrekciót csinálni, új vízfelületet létesíteni csak vízjogi létesítési engedély alapján szabad.
- (11)¹⁸⁵ A nyílt árkos vízvezető hálózat feletti kocsi behajtók az árok vízszállító képességét nem korlátozhatják. Az áteresz méretét úgy kell meghatározni, hogy az, víz-visszaduzzasztást ne okozzon, a vízszállítás akadálymentes legyen. Egy telekre csak és kizárólag egy áteresz létesíthető (gépkocsi és gyalogos beközeledést is figyelembe véve!). A kocsi behajtó kerékfogó szegélye 10 cm-nél jobban nem emelkedhet ki a kocsi behajtó felszínéről és 6 cm-nél nem lehet szélesebb a szegély. A nyílt árok fenekét és max 50 cm magasságig az oldalát szint-, medertartás és a karbantarthatóság érdekében burkolni kell.
- (12)¹⁸⁶ Nyílt árkos felszíni vízvezetésű területen az árok egy szakaszának utólagos lefedése, illetve zárt csatornás elvezetéssé alakítása akár parkolási, akár közlekedés fejlesztési cél érdekében csak a vízszállító képesség hidraulikai méretezéssel történő ellenőrzésével lehet, nehogya:
- vízvisszatorlódást,
 - hordalék lerakódást okozzon.

Gázvezeték hálózatok

55. §

- Előkerttel rendelkező épületeknél a telekhatár és az épület között gázvezeték csak földben építhető.
- Házi gáznyomás-szabályozó az épület utcai homlokzatára nem helyezhető el, a berendezés csak a telkek előkertjében, udvarán, vagy az épület alárendeltebb homlokzatára szerelhető.
- Égéstermék elvezetésére utcai homlokzaton szerelt kémény nem építhető.

Villamosenergia-hálózatok

56. §

- ¹⁸⁷ A villamos energia szállítására és átalakítására szolgáló föld feletti távvezetékek, villamos szabadvezetékek, erőművek, állomások és villamosművek a felsőbb jogszabályokban, a szabványokban rögzített biztonsági övezettel rendelkeznek.
- A 20/0,4 kV-os transzformátorállomások telepítésénél ki kell építeni a közvetlen közterületi kapcsolatot, a teherautóval történő megközelítést, önálló épület esetében biztosítani kell a körüljárhatóságot.
- ¹⁸⁸
- A belterületen, a beépítésre szánt területeken új közép-, kisfeszültségű, valamint közvilágítási villamosenergia ellátási hálózatokat föld alatti elhelyezéssel kell kiépíteni. Ha a föld alatti elhelyezés nem valósítható meg, akkor egy oldali közös oszlopsoron kell ezeket a villamosenergia szolgáltatást nyújtó és a vezetékes hírközlési hálózatokat elhelyezni, amelyre egyben a közvilágítást szolgáló lámpafejek is elhelyezhetők.
- A villamosenergia ellátás hálózatainak föld feletti vezetése külterületen, beépítésre nem szánt területen fennmaradhat, de ott is területgazdálkodási okokból a villamosenergia elosztási, a közvilágítási szabadvezetékeket és a hírközlési hálózatokat közös egyoldali oszlopsorra kell fektetni, amelyre egyben a közvilágítást szolgáló lámpafejek is elhelyezhetők.

¹⁸⁴ Módosította: 19/2011.(X.24.) számú Önkormányzati Rendelet 38.§ (3)

¹⁸⁵ Módosította: 19/2011.(X.24.) számú Önkormányzati Rendelet 38.§ (4)

¹⁸⁶ Módosította: 19/2011.(X.24.) számú Önkormányzati Rendelet 38.§ (5)

¹⁸⁷ Módosította: 19/2011.(X.24.) számú Önkormányzati Rendelet 39.§

¹⁸⁸ Hatályon kívül helyezte: 19/2011.(X.24.) számú Önkormányzati Rendelet 42.§

Távközlési hálózatok

57. §

- (1) A belterületen, a beépítésre szánt területeken vezetékes hírközlési hálózatokat föld alatti elhelyezéssel kell kiépíteni. Ha a föld alatti elhelyezés nem valósítható meg, akkor egyoldali közös oszlopsoron kell ezeket a villamosenergia ellátási és hírközlési hálózatokat elhelyezni, amelyre egyben a közvilágítást szolgáló lámpafejek is elhelyezhetők.
- (2) A hírközlési hálózatainak föld feletti vezetése külterületen, beépítésre nem szánt területen fennmaradhat, de ott is területgazdálkodási okokból a villamosenergia elosztási, a közvilágítási és a hírközlési szabadvezetékeket közös egyoldali oszlopsorra kell fektetni, amelyre egyben a közvilágítást szolgáló lámpafejek is elhelyezhetők.
- (3) Hálózatbővítést a meglévő távközlési alépítmények felhasználásával, és/vagy új csőhálózat/oszlopsor kiépítésével kell megoldani.
- (4) A tervezett alépítményi csőszámnak és megszakító létesítményeknek a tervezési terület 100%-os ellátását kell szolgáltatnia.
- (5) A tervezett hálózatot a járdák alatt, vagy zöldsávban kell elhelyezni. Ide kell telepíteni az alközpontokat összekötő törzs- és átkérő kábelhálózatokat is.
- (6) Nyilvános távbeszélő állomást elsősorban a nagyobb tömegeket vonzó épületek közterületi frontján kell elhelyezni.
- (7)¹⁸⁹
- (8) Mobil távközlésre szolgáló új bázisállomás vagy adótorony a település belterületén nem helyezhető el.

V. FEJEZET

ZÁRÓ RENDELKEZÉSEK

58. §.

- (1) E rendelet a kihirdetést követő 30. napon lép hatályba.
- (2) Jelen rendelet rendelkezéseit a hatályba lépést követően indított ügyekben kell alkalmazni.

Kétegyháza, 2007. november 27.

Kalcsó Istvánné
Polgármester

dr. Medgyaszai László
Jegyző

¹⁸⁹ Hatályon kívül helyezte: 19/2011.(X.24.) számú Önkormányzati Rendelet 42.§

MELLÉKLETEK

1. SZ. MELLÉKLET FOGALOMMAGYARÁZAT

E rendelet alkalmazásában:

1. ¹⁹⁰ **Alternatív szennyvíztisztító technológia:** olyan szennyvízkezelési technológia, amely a települési szennyvizek nem közműves elvezetésére-tisztítására és elhelyezésére szolgál, a közműves szennyvízelvezetéssel-és tisztítással egyenértékű környezetvédelmi megoldást biztosít. A szennyvizek tisztítása biológiai módszerekkel történik.
2. **Beépítettség:** a bruttó földszinti alapterület és a telekterület hányadosa
3. ¹⁹¹ **Birtokközpont:** A mezőgazdasági területen több önálló telekből az OTÉK 1. számú melléklet szerinti birtoktest alakítható ki. A birtoktest esetében a 3%-os beépíthetőség a birtoktesthez tartozó összes telek területe után számítva csak az egyik telken is kihasználható (birtok-központ), ha a telek területe a HÉSZ-ben előírt legkisebb területet eléri, és a beépítés a szomszédos telkek rendeltetésszerű használatára nincs korlátozó hatással, illetőleg azt nem veszélyezteti.
4. **Erdei termékek:** Fa erdei termékek: faanyag, szaporítóanyag, karácsonyfa, bot, vessző, díszítógally. „Nem fa” erdei termékek: gomba, vadgyümölcs, gyógynövény, vadhús.
5. **Főépület:** fő rendeltetés szerinti funkciójú épület.
6. **Jelentős zavaró hatás:** különlegesen veszélyes (tűz-, robbanás-, fertőző-veszélyes), bűzös vagy nagy zajjal járó tevékenységből eredő hatás
7. **Kertészeti szakvélemény (fakivágásról):** Okleveles kertészmérnök által készített dokumentáció, melynek tartalma: műszaki leírás és számítás, helyszínrajz, a kivágandó fák értékelése (fafaj, méret, egészségi állapot), a kivágás oka és a pótlás módja.
8. **Kerti építmény:** (hinta, csúszda, homokozó, szökőkút, pihenés és játék céljára szolgáló műtárgy, a terepszintnél 1 m-nél nem magasabbra emelkedő lefedés nélküli terasz)
9. **Kegyeleti park:** Olyan Korábban temetőként használt önálló terület, mely ma már nem szolgál temetkezési helyként, illetve a temető azon része, ahol a sírok fenntartása, gondozása megtörténik, de temetést már nem végeznek, azonban síremlékei fennmaradtak és távlatban is fenntartandók.
10. **Kialakult telek:** a település területén azon tömbbe tartozó telek, ahol a tömb felosztása már megtörtént, a tömbben található telkek tovább nem oszthatók.. Telekhatárkorrekció a K jel mellett zárójelben jelölt mértékig lehetséges. Amennyiben a K jel mellett zárójelben szám nem található, úgy a telekalakítást telekegyesítésen kívül nem végezhető.
11. **Közkert:** 1ha-nál kisebb területű közcélú zöldterület
12. **Közpark:** 1ha-nál nagyobb területű közcélú zöldterület
13. **Melléképület:** fő rendeltetést kiszolgáló vagy kiegészítő funkciójú épület.
14. **Nem jelentős zavaró hatás:** minden olyan tevékenységből fakadó hatás, mely a környezetét kevésbé zavarja zajjal, bűzzel, környezetszennyező kibocsátással
pl:
 - a. a gazdasági tevékenységi célú épületen belül a tulajdonos, a használó és a személyzet számára szolgáló lakások,
 - b. gazgatási, egyéb irodaépület,
 - c. parkolóház, üzemanyagtöltő,
 - d. sportépítmény

¹⁹⁰ Beiktatta: 19/2011.(X.24.) számú Önkormányzati Rendelet 40.§ (1)

¹⁹¹ Módosította: 19/2011.(X.24.) számú Önkormányzati Rendelet 40.§ (2)

- e. egyházi-, oktatási-, egészségügyi-, szociális épület,
f. egyéb közösségi szórakoztató épület.
15. **Nyúlványos (nyeles telek):** olyan telek, mely telekmegosztás során jön létre, úgy hogy a megosztást követően kialakul egy, a közterülettel továbbra is homlokvonalával kapcsolódó telek (visszamaradó telek) és egy „hátsó” telek (nyeles telek), mely a közterülethez mindössze egy, min. 3 m széles teleknyúlvánnyal kapcsolódik.
16. **Rendezett telek:** rendezettnek tekinthető egy telek, ha a Szabályozási Terveken előírt telekalakítási eljárást (közterület céljára való területlejegyzés) maradéktalanul elvégezték, s azt végrehajtották (kerítésáthelyezés, épületbontás,)
17. **Szennyvíztisztító kisberendezés:** olyan létesítmény (építmény), amely a települési szennyvizek nem közműves elvezetésére-tisztítására és elhelyezésére szolgál, a közműves szennyvízelvezetéssel-és tisztítással egyenértékű környezetvédelmi megoldást biztosít. A szennyvizek tisztítása biológiai módszerekkel történik.
18. **Tanya:** a település külterületén lévő mezőgazdasági termelés (növénytermesztés és állattenyésztés, továbbá az ezekkel kapcsolatos termékfeldolgozás és terméktárolás) céljára létesített lakó- és gazdasági épület, épületcsoport és az azonos helyrajzi szám alatt hozzá tartozó föld együttese.
19. **Tájképvédelmi-tájéztétikai szakvélemény:** Okleveles tájépítésszámológiai mérnök által készített dokumentáció, mely szakmai szempontok értékelése alapján megállapítja, hogy az adott meglévő, vagy tervezett objektum tájéztétikai-tájképvédelmi szempontok alapján a tájban megtartható, illetve elhelyezhető-e. Amennyiben az objektum megtartható, a szakvéleménynek megalapozott szakmai szempontok alapján meg kell határozni, hogy milyen beavatkozások szükségesek a tájba illesztéshez, illetve a kedvezőtlen hatások milyen módon csökkenthetők.
Az értékelés, tájba illesztés fő szempontjai:
Hely kiválasztás, formaválasztás, színválasztás, anyaghasználat, növényalkalmazás
20. **Telektömb:** A telkek olyan csoportja, amelyet minden oldalról közterület vagy részben más beépítésre nem szánt terület határolt. (Építési tv. 2.§, 25. pont.)
A tömb határait jelentheti tehát a közterületi határ (meglévő szabályozási vonal), a belterülethatár, az igazgatási határ, valamint beépítésre nem szánt terület határa is.
21. ¹⁹² **Takaró fásítás:** Az építmények eltakarására szolgáló, legalább három oldali, minimum 5 méter széles, 2 szintű (fa, cserje) fás növényzet. A takaró fásítás során alkalmazott növények a tájra jellemző, őshonos fajok lehetnek.

¹⁹² Beiktatta: 20/2014. (XI.28.) számú Önkormányzati Rendelet 6.§

2. SZ. MELLÉKLET¹⁹³

3. SZ. MELLÉKLET¹⁹⁴

¹⁹³ Hatályon kívül helyezte: 19/2011.(X.24.) számú Önkormányzati Rendelet 42.§

¹⁹⁴ Hatályon kívül helyezte: 19/2011.(X.24.) számú Önkormányzati Rendelet 42.§

4. SZ. MELLÉKLET

(1) ¹⁹⁵

(2) **Helyi jelentőségű védett természeti terület és természeti értékek, valamint védelemre tervezett természeti értékek**

Helyi jelentőségű természeti területek

Az egykori Almássy-kastély parkja, jelenleg Mezőgazdasági Középfokú Szakoktatási, Továbbképző és Szaktanácsadó Intézet, Gépfejlődéstörténeti Múzeummal.

(Hrsz.: 1811, 1676/1,3,4, 1675, 1812)

¹⁹⁵ Hatályon kívül helyezte: 19/2011.(X.24.) számú Önkormányzati Rendelet 42.§

**5-6. SZ. MELLÉKLET
SZABÁLYOZÁSI TERV
A MÓDOSÍTÁSOKKAL EGYSÉGES SZERKEZETBEN**

**1. SZ. FÜGGELÉK
ÉPÜLET ELHELYEZÉS**

		ÉPÜLET ELHELYEZÉS		
		Szabadon álló	Oldalhatáron álló	Zártsorú
BEÉPÍTÉSI MÓD	Zártsorú			
	Oldalhatáron álló			
	Szabadon álló			

Építési hely
 Épület

2.SZ. FÜGGELÉK KÖZMŰVEK, KÖZMŰLÉTESÍTMÉNYEK VÉDŐTÁVOLSÁGAI

A vezetékek közötti legkisebb vízszintes távolság (MSz 7487/2 szerint) méretek m-ben

Vezeték megnevezése	Vízvezeték	Csatorna	Középfeszültségű kábel	Távközlő vezeték (védőszerkezetben)	Gázelosztó vezeték
Vízvezeték	-	1,5	0,7	0,7	0,7
Csatorna	1,5	-	1,0	1,0	1,0
Középfesz. kábel	1,0	1,0	-	0,5	0,5
Távközlő vezeték (védőszerkezetben)	0,7	1,0	0,5	-	0,5
Gázelosztó vezeték	0,7	1,0	0,5	0,5	-

1) Vízellátás - tűzvédelem

Védőtávolság a MSz 7487/2 szerint: Ivóvízvezeték (épület alapjától)

- D 300 mm-ig 3,0 m
- D 301-700 mm-ig 5,0 m.

2) Szennyvízelvezetés

Gravitációs csatorna (épület alapjától) 3,0 m,

Szennyvíz nyomócső D 300 mm-ig 3,0 m

3) Csapadékvíz elvezetés

Felszíni vízfolyás mindkét part mentén a partételtől számított 6,0 m széles szabadon hagyandó sáv.

4) Gázvezeték hálózatok

A biztonsági övezet:

Nagyközépnomású hálózatoknál: 5,0 - 5,0 m

Középnomású hálózatoknál: 4,0 - 4,0 m

Gáznyomás-szabályozó berendezésnél: 10,0x10,0 m-es terület.

A biztonsági övezeten belül a fent hivatkozott IpM 6/1982. (V.6.) számú törvényerejű rendeletben rögzített szigorú tilalmak és korlátozások érvényesek, melyek betartása minden esetben kötelező!

Földgázhálózatok részére a közutak burkolata alatt a MSz 7487/2-80. számú szabványban rögzített, az útpálya tájolása szerinti „hideg” oldali közműsávot és az egyéb közművezetésektől mért 0,5-1,0 méteres védőtávolságot biztosítani kell.

5) Villamosenergia - hálózatok

Föld feletti 20 kV-os villamos hálózat védőtávolsága mindkét oldalon a nyugalomban lévő legszélső vezetőktől mérve külterületen 2,5- 2,5 m

belterületen, illetve fokozott biztonságra vonatkozó előírások megtartásával épített szakaszokon 1,25 - 1,25 m távolságig terjed.

Föld feletti 0,4 kV-os villamos szabadvezeték hálózatnál mindkét oldalon a nyugalomban lévő legszélső vezetőktől mért 1,0 - 1,0 m távolságig terjed.

Föld feletti 0,4 kV-os légekábel hálózatoknál a biztonsági sáv a nyugalomban lévő áramvezetőtől mérve 0,5 - 0,5 m távolságig terjed.

Földben elhelyezett, 35kV-nál kisebb névleges feszültségű vezeték biztonsági övezete a vezeték szélétől mért 1,0-1,0 m távolságig terjed.

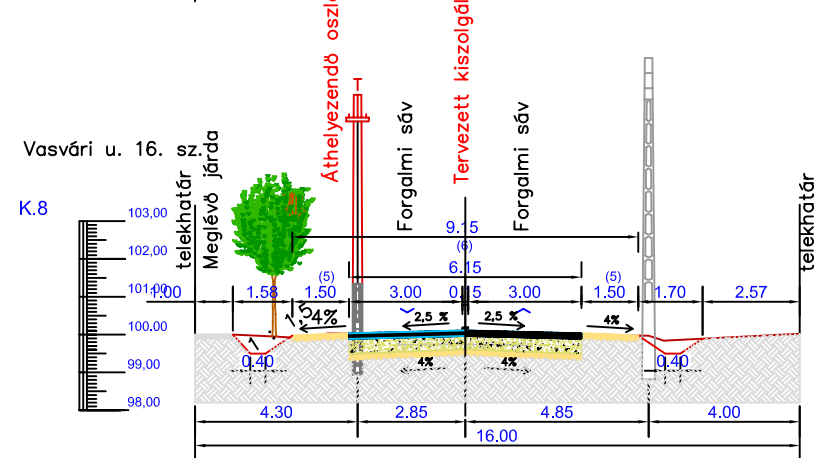
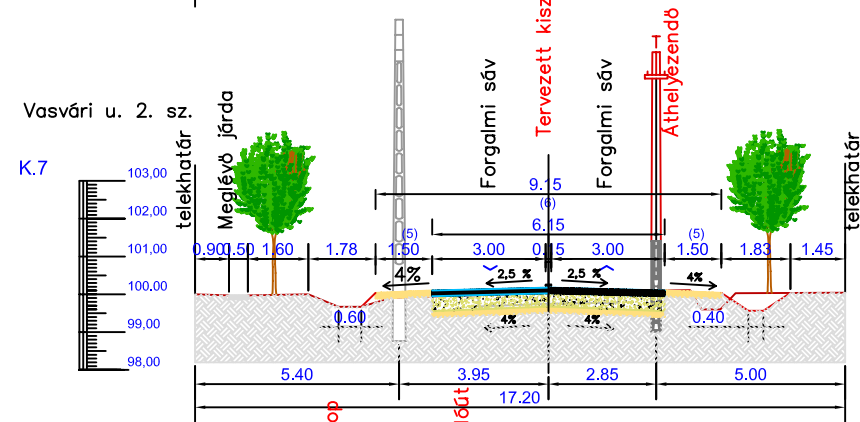
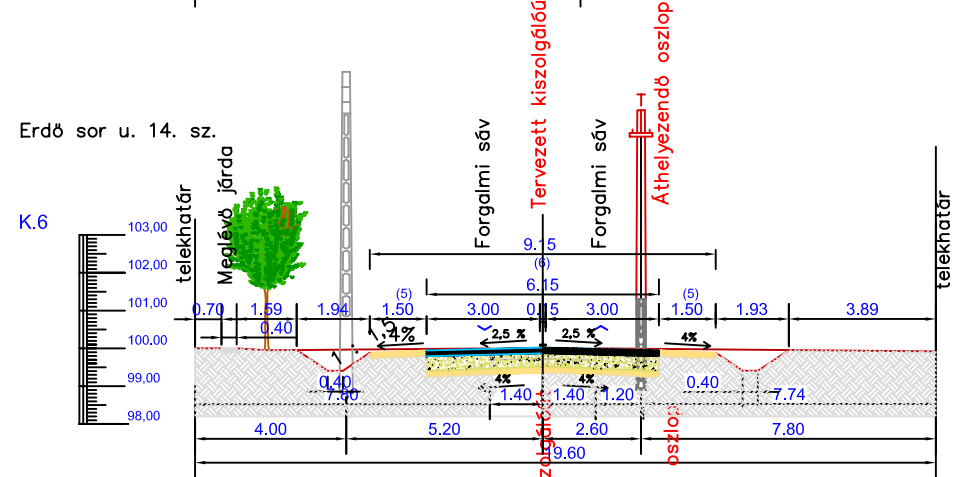
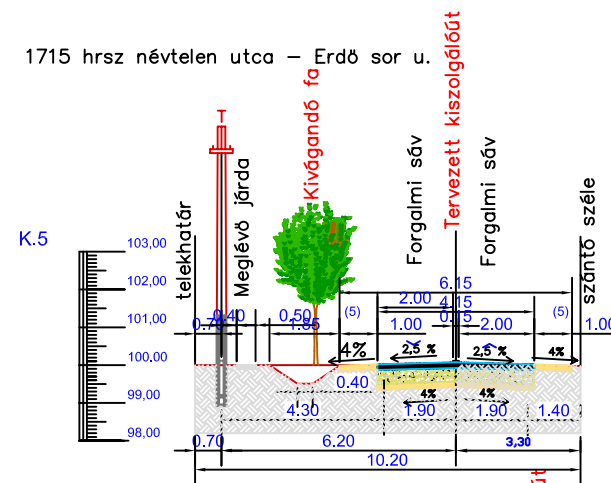
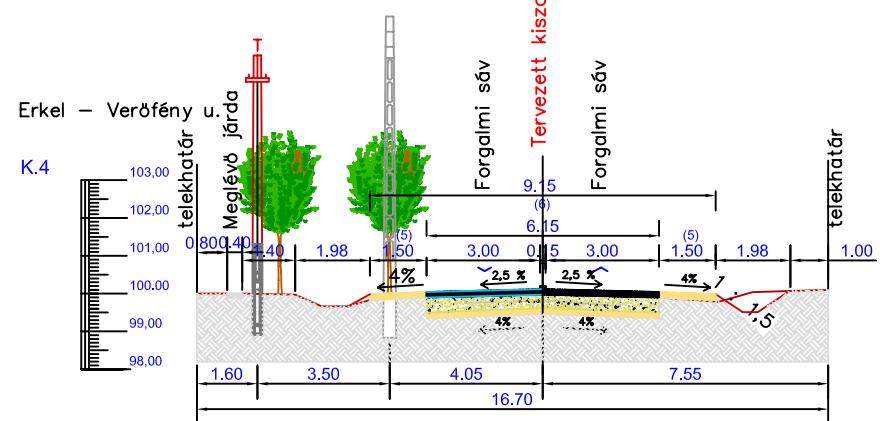
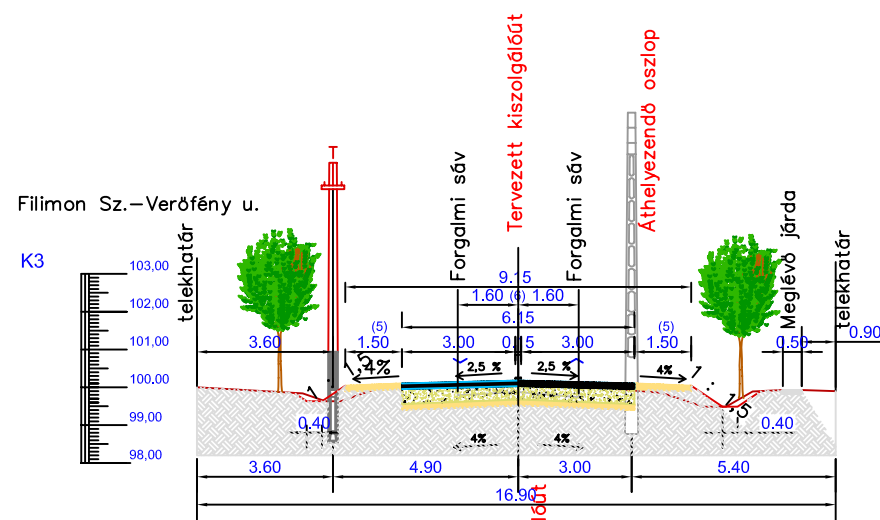
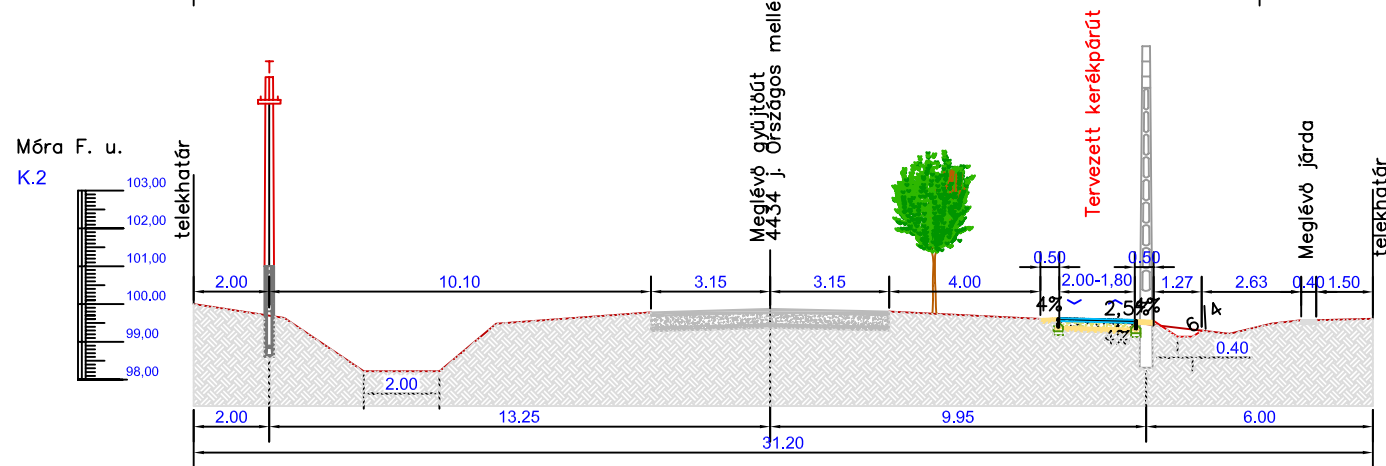
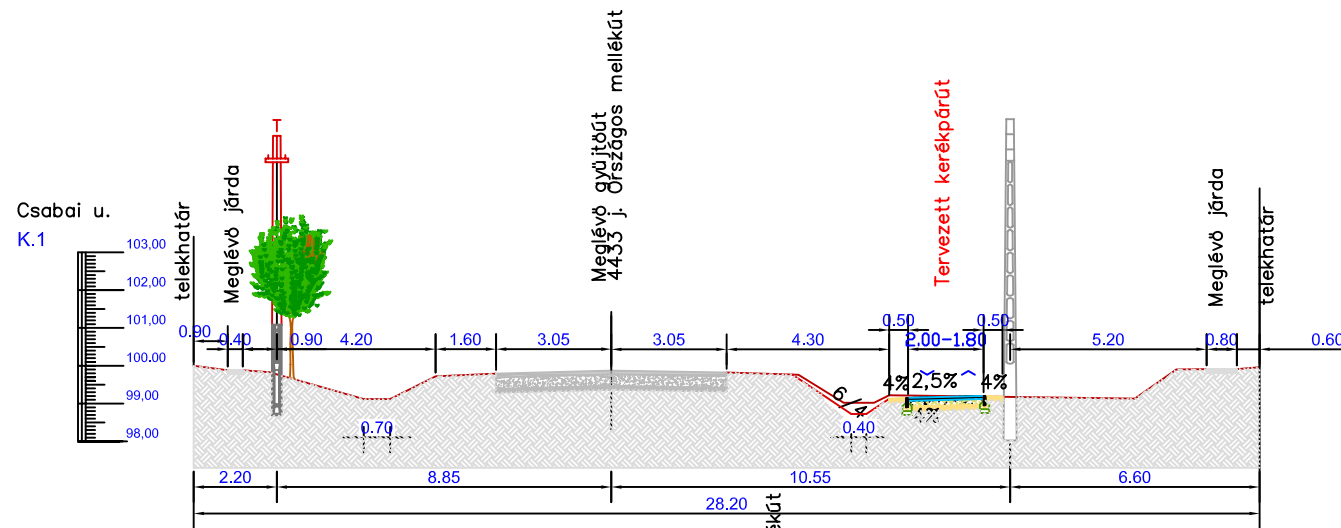
A szükségessé váló 20/0,4 kV-os oszloptranzformátor állomások telepítésénél ki kell építeni a közvetlen közterületi kapcsolatot és biztosítani kell a teherautóval történő megközelítést. A biztonsági övezet. az elhelyezésre szolgáló terület szélétől vízszintesen mérve 5,0 m.

6) Távközlési - hálózatok

Föld feletti távközlési légekábel hálózatoknál a biztonsági sáv a tengelyvonalától mérve 1,0 méteres távolságig terjed.

Föld alatti távközlési hálózatok, kábelek és alépítmények biztonsági övezete a nyomvonal mindkét oldalán 1,0 méteres távolságig terjed.

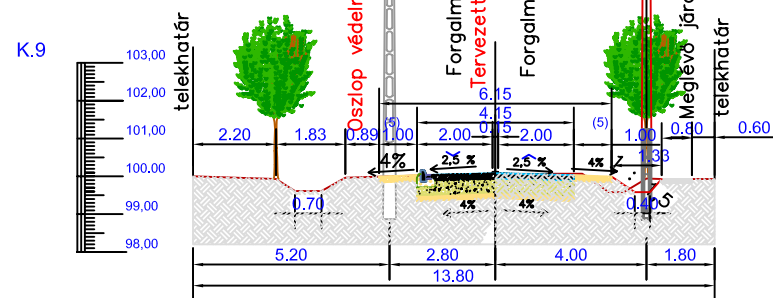
**3.SZ. FÜGGELÉK
MINTAKERESZTSZELVÉNYEK**



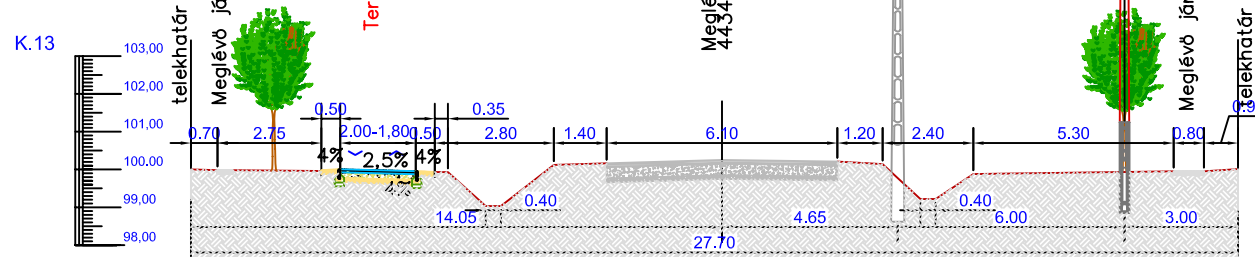
KÉTEGYHÁZA
Helyi Építési Szabályzat
3/a. sz. függelék

Keresztszelvény U - 4.1
M= 1:200

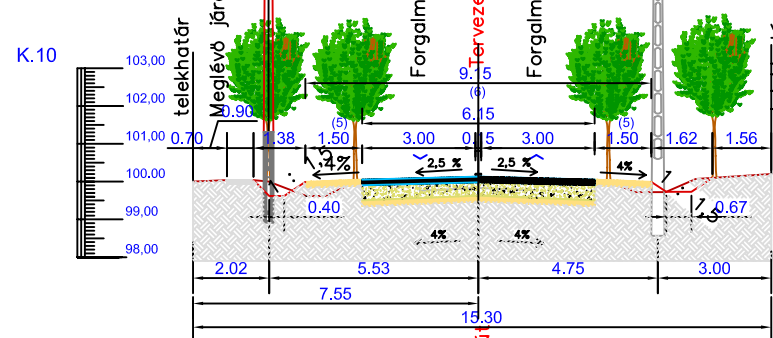
Verőfény – Vasvári u.




Toldi u. 44. sz.



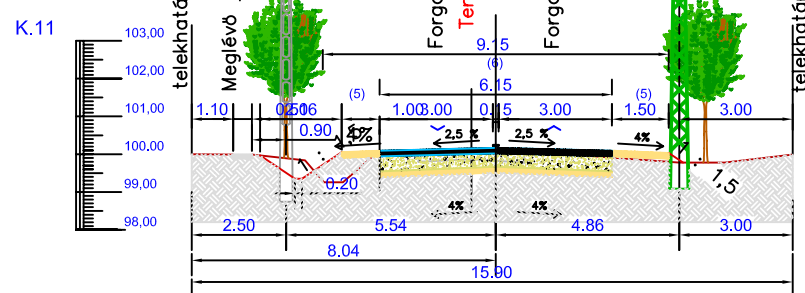
Szabadság – Sallai u.



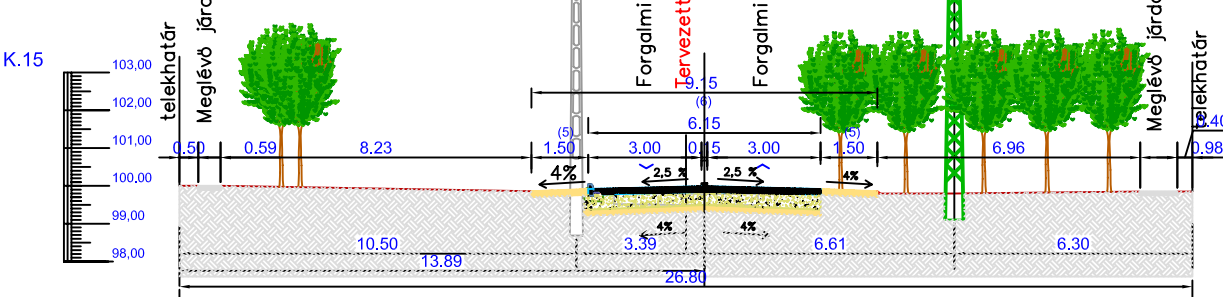
Rákóczi u. 44. sz.



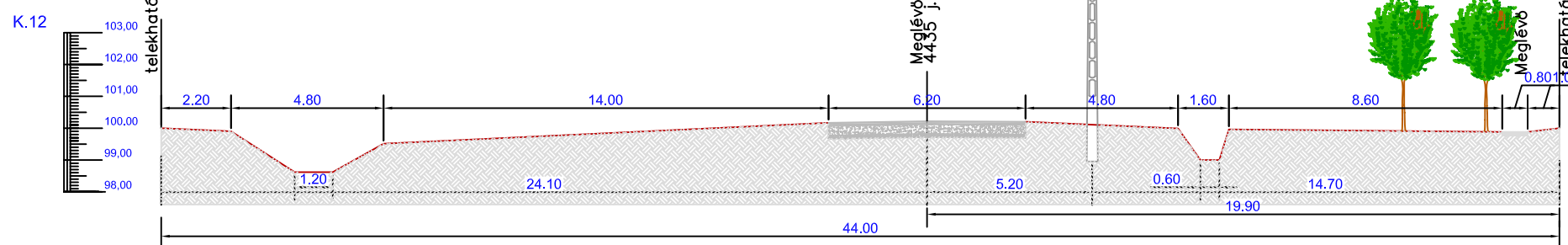
Csabai u 40. sz.



Kossuth u. 42. sz.

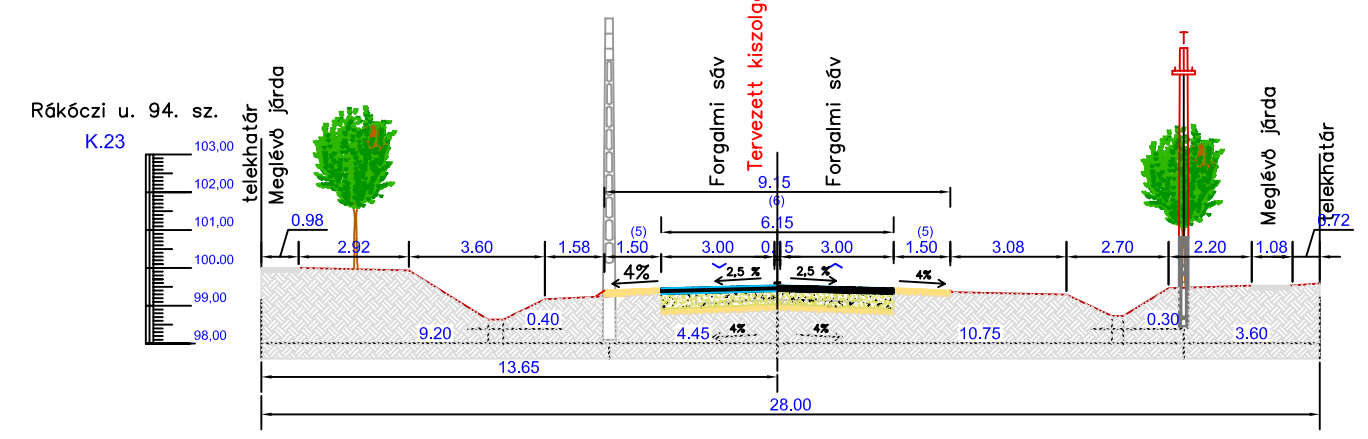
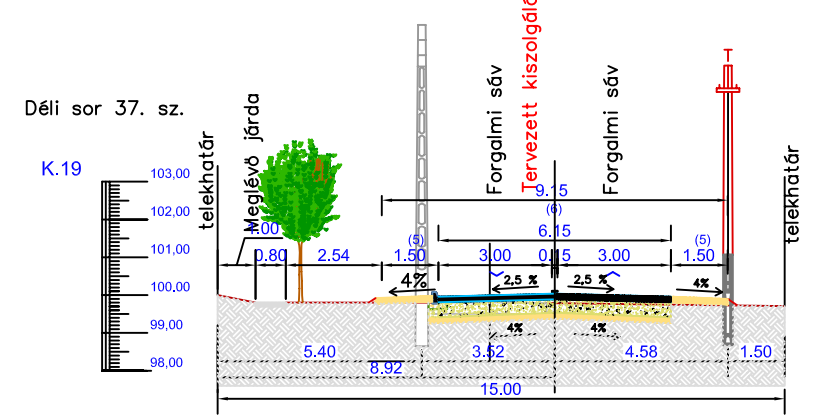
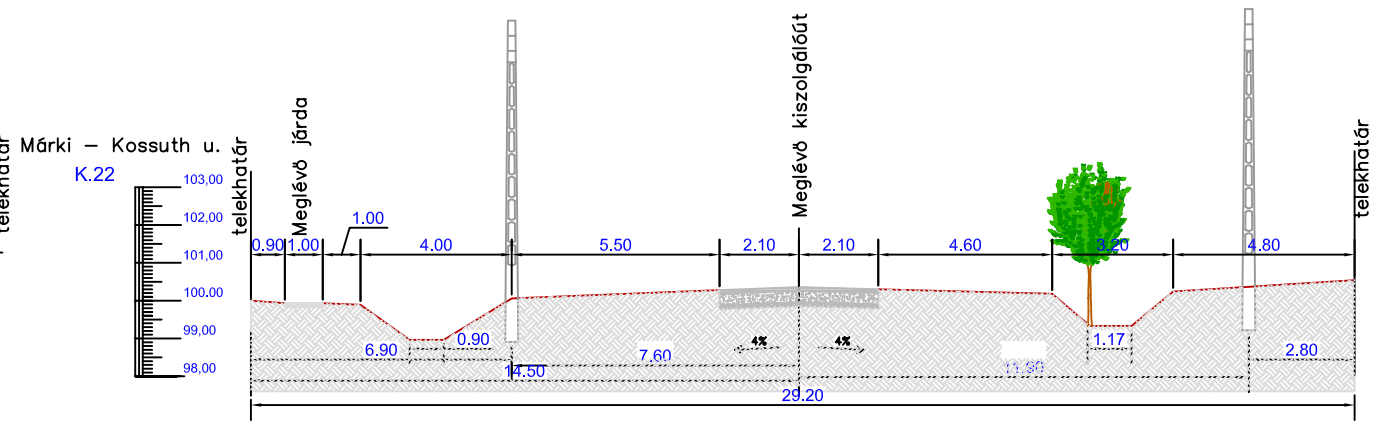
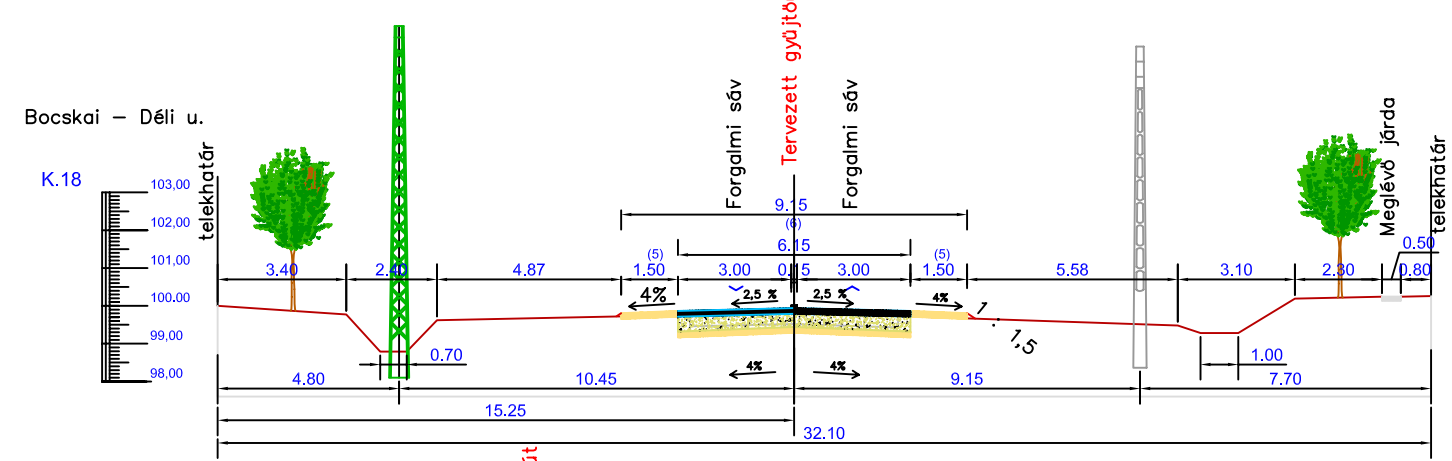
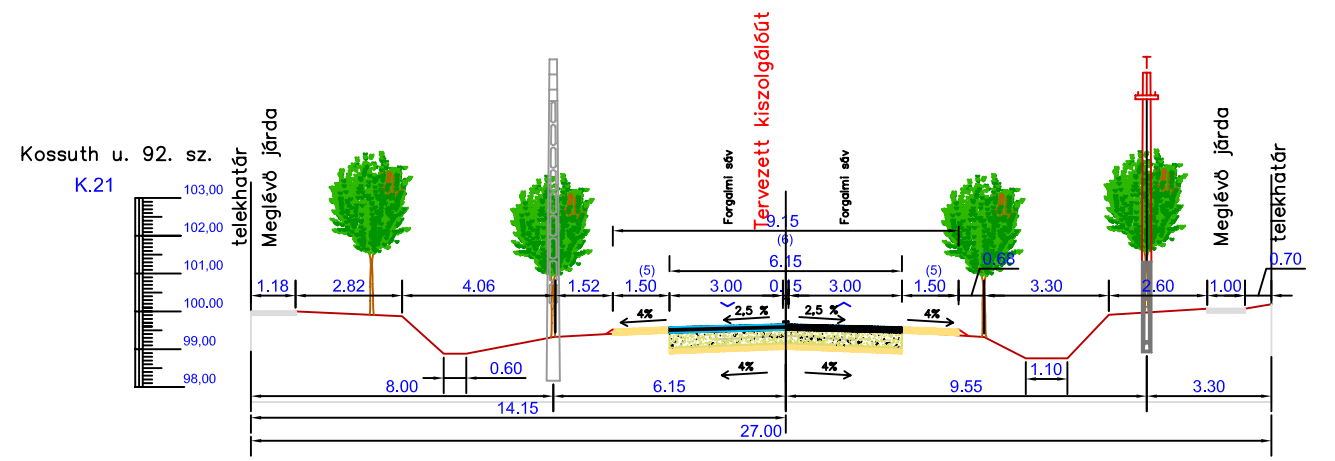
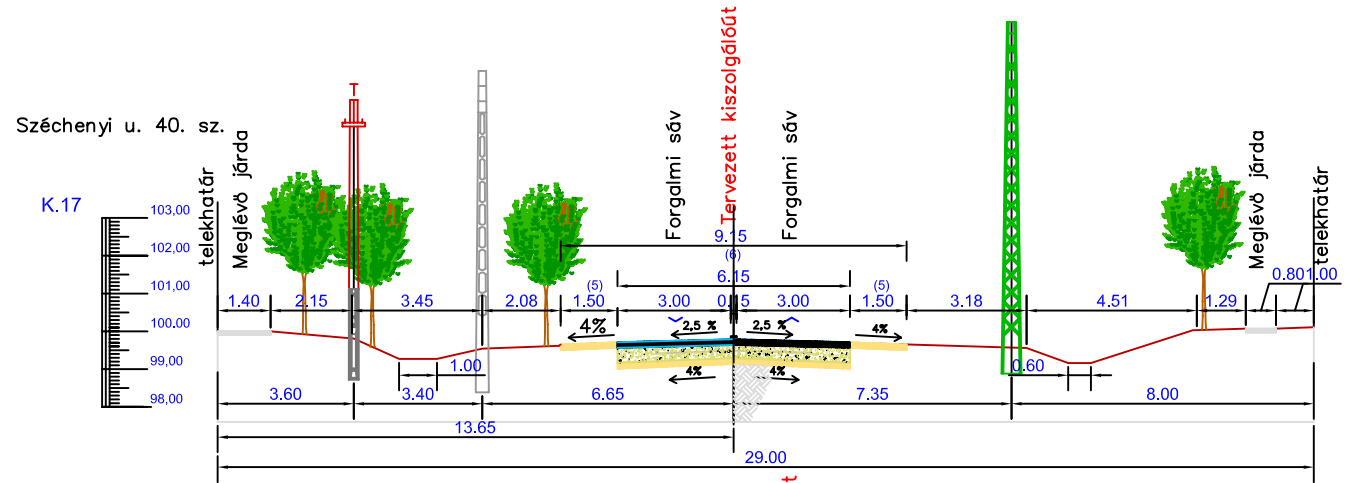
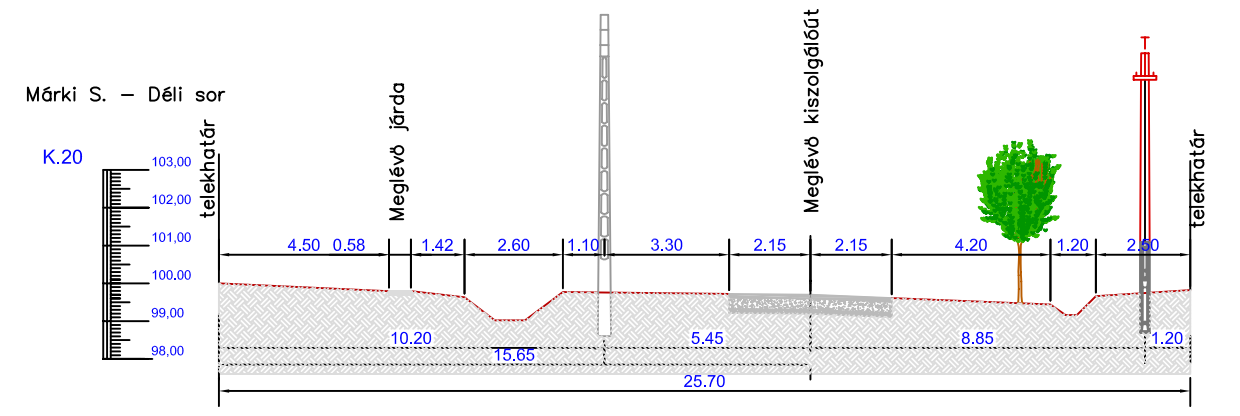
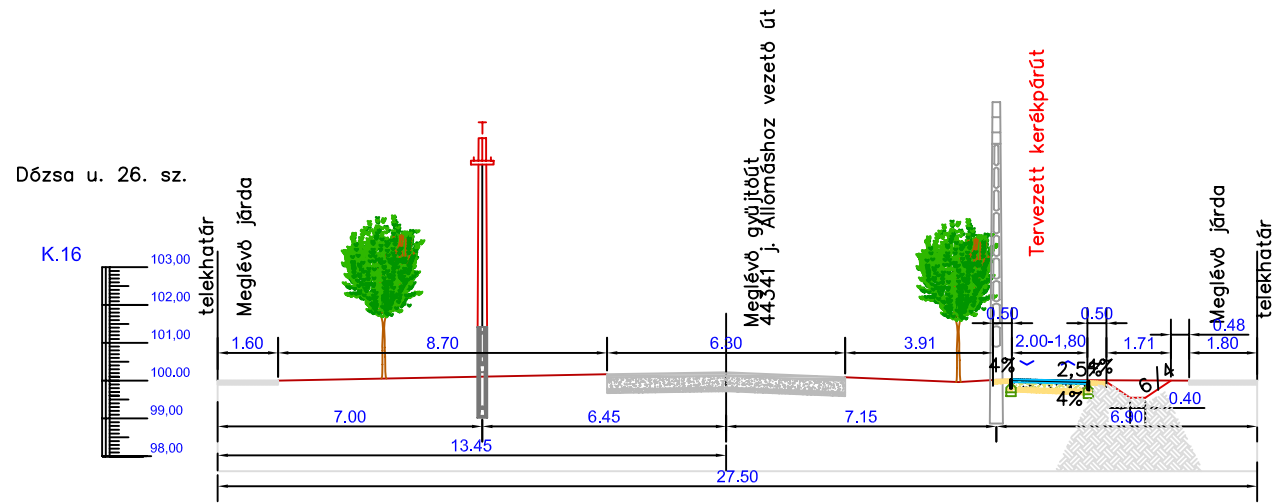


Gyulai – Dózsa u.

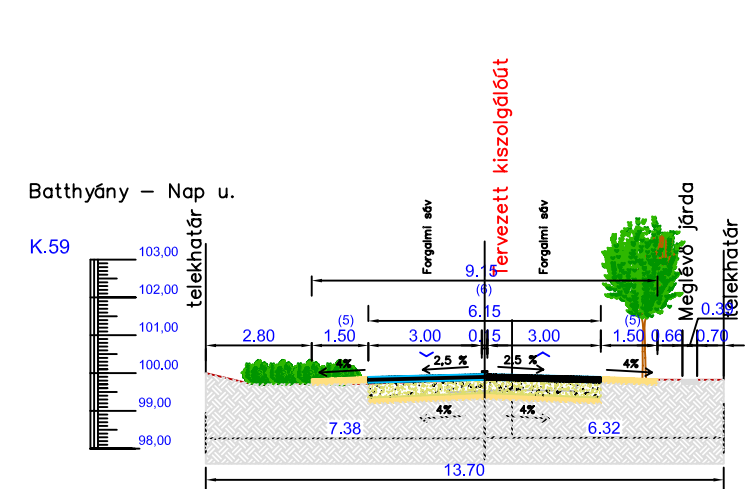
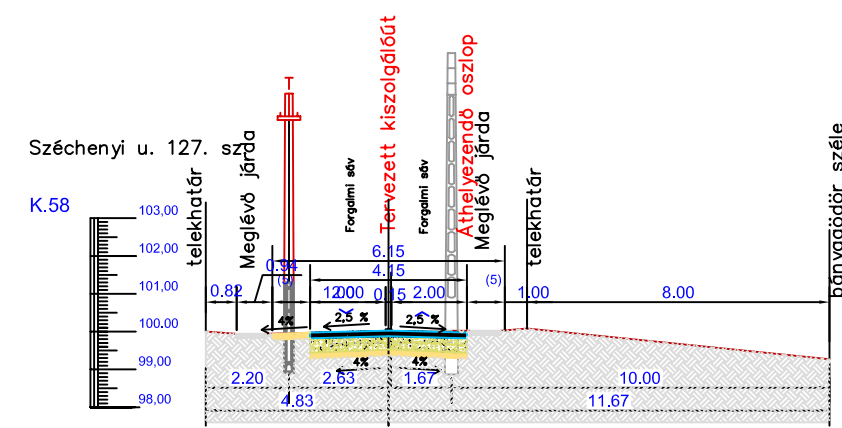
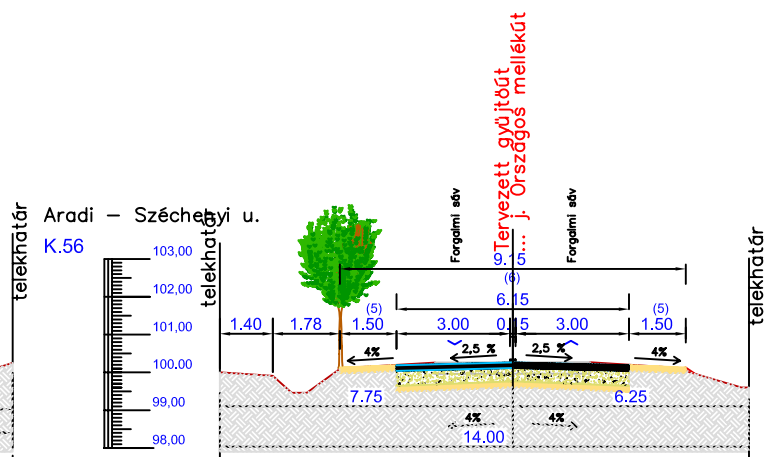
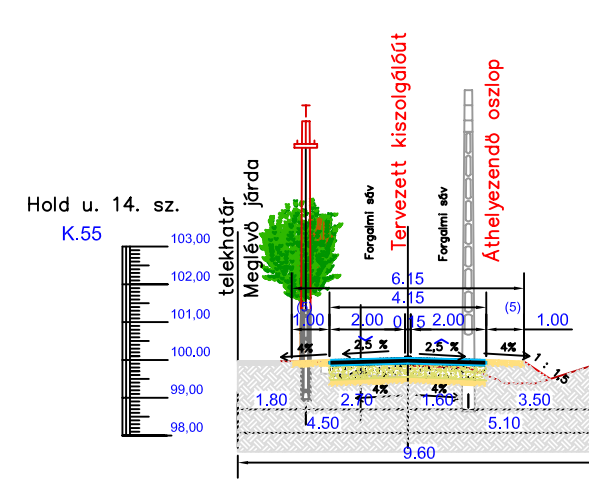
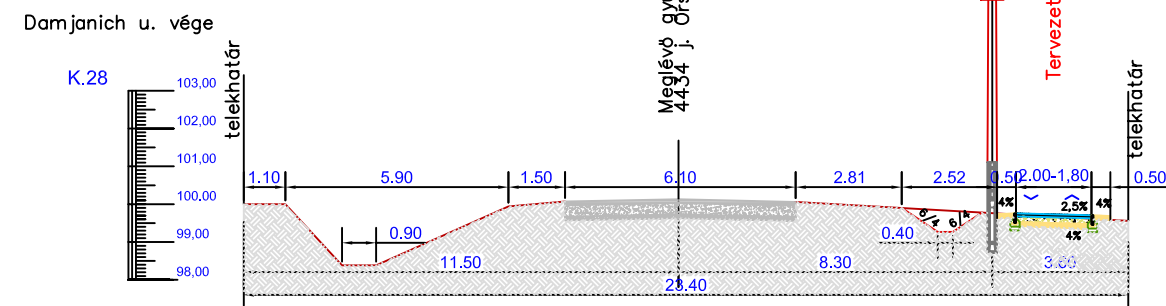
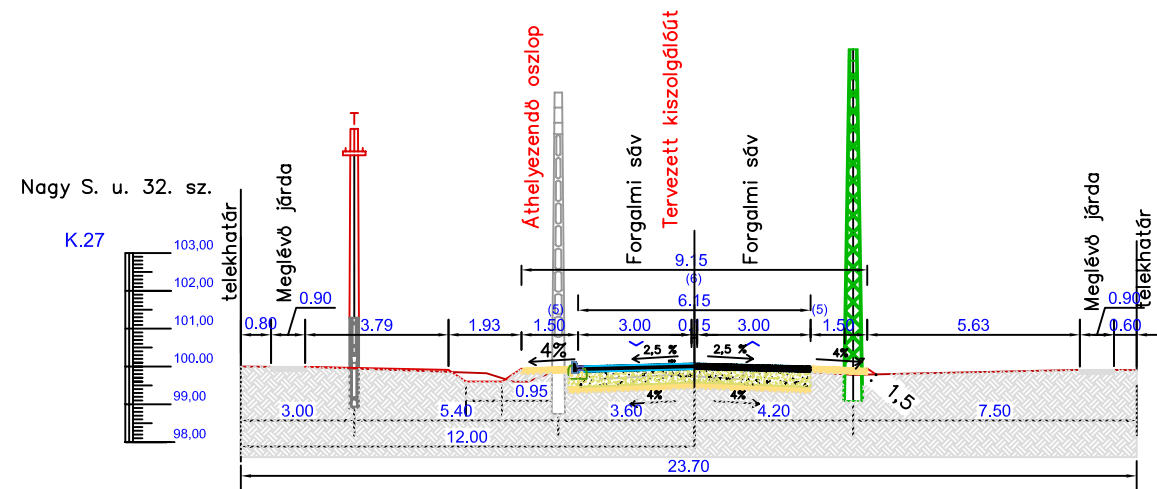
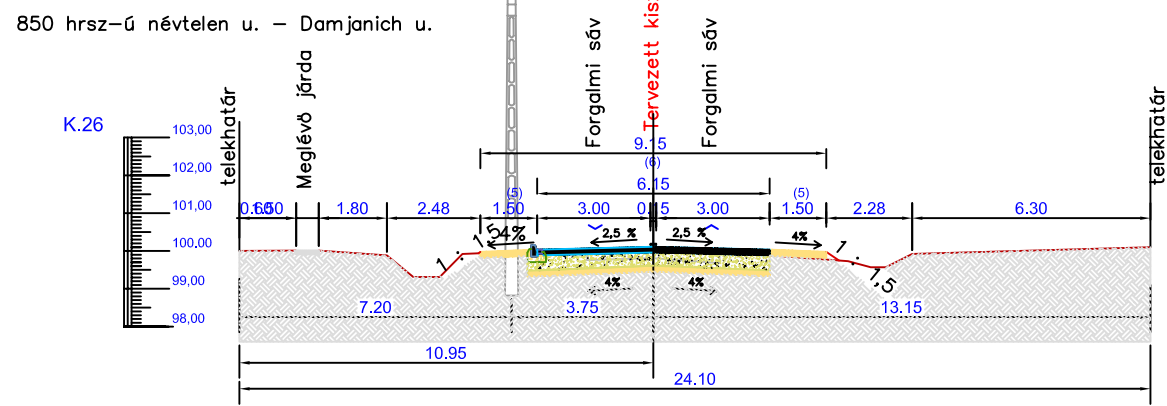
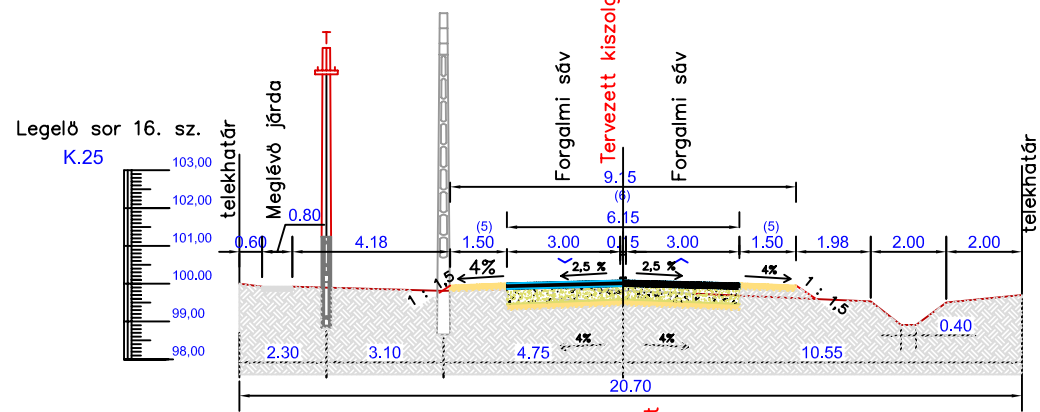
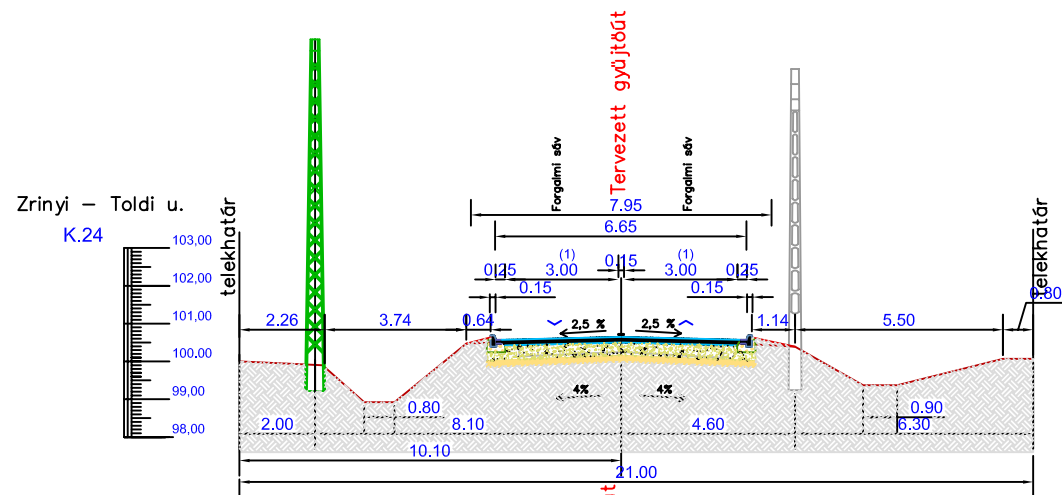


KÉTEGYHÁZA
Helyi Építési Szabályzat
3/b. sz. függelék

Keresztmetszvény U - 4.2
M= 1:200



KÉTEGYHÁZA
 Helyi Építési Szabályzat
 3/c. sz. függelék
 Keresztszelvény U - 4.3
 M= 1:200



KÉTEGYHÁZA
Helyi Építési Szabályzat
3/d. sz. függelék
Keresztszelvény U - 4.4
M= 1:200

4.SZ. FÜGGELÉK MŰVI ÉRTÉKVÉDELEM

1. ORSZÁGOS VÉDELEM

A Kulturális Örökségvédelmi Hivatal nyilvántartása szerint Kétegyháza országos művi értékvédelem alá eső épületei és területei, valamint az egyes műemlékekhez tartozó műemléki környezetek területe:

Ssz	Műemlék védelmi szám	Cím	Ház sz.	Hrsz	Funkció	Megjegyzés
1.	M 795	Gyulai út	6.	1811, 1812	Andrássy-Almásy kastély és kápolna	-
	Műemléki környezet: 65-68; 84; 103-105; 1664-1665; 1666/1,2; 1667; 1668; 1669/1,2; 1670; 1671/1,2; 1672-1675; 1676/1,2,3,4; 1677/1,2,3; 1678-1684; 1763-1766; 1797-1798; 1800/2; 1801/2; 1802/2; 1803/2; 1805/2; 1804; 1807-1809; 1811-1816 hrsz.					
2.	M 8786	Kossuth Lajos utca	68.	1109	Lakóház, Román nemzetiségi életmód-történeti múzeum	-
	Műemléki környezet: 1084, 1085.1086, 1108, 1110, 1132, 1133, 1134 hrsz					

65-68; 84; 103-105; 1664-1665; 1666/1,2; 1667; 1668; 1669/1,2; 1670; 1671/1,2; 1672-1675; 1676/1,2,3,4; 1677/1,2,3; 1678-1684; 1763-1766; 1797-1798; 1800/2; 1801/2; 1802/2; 1803/2; 1805/2; 1804; 1807-1809; 1811-1816 hrsz.

2. HELYI VÉDELEM

	Utca, házsám	Hrsz.	Funkció
1.	Úttörő u. 87.	610	Óvoda
2.	Úttörő u. 115.	596	TSZ iroda
3.	Úttörő u. 116.	574	Bölcsőde
4.	Dózsa György u. 52.	286	Baptista imaház
5.	Fő tér	49	Román ortodox templom
6.	Úttörő u. 95.	606	„Pünkösdi Imaház”
7.	Széchenyi u. 25.	80	Idősek klubja
8.	Úttörő u. 37.	1197	II. számú Óvoda

5.SZ. FÜGGELÉK RÉGÉSZETI TERÜLETEK

1. lelőhely

Lelőhely neve: Kétegyháza - Homokbánya

Lelőhely helyrajzi száma: 0159/8

Lelőhely típusa: temető

Lelőhely kora: népvándorlás kor

Lelőhely védettsége:

KÖH által regisztrált régészeti lelőhely, mely ex lege általános védelem alatt áll.

2. lelőhely

Lelőhely neve: Kétegyháza - Argyelán tanya

Lelőhely helyrajzi száma: 0128/27

Lelőhely típusa: temető

Lelőhely kora: népvándorlás kora

Lelőhely védettsége:

KÖH által regisztrált régészeti lelőhely, mely ex lege általános védelem alatt áll.

3. lelőhely

Lelőhely neve: Kétegyháza - Hodzsó kert (Nap utca)

Lelőhely helyrajzi száma: 460/2, 464, 465

Lelőhely típusa: temető

Lelőhely kora: népvándorlás kor

Lelőhely védettsége:

KÖH által regisztrált régészeti lelőhely, mely ex lege általános védelem alatt áll.

4. lelőhely

Lelőhely neve: Kétegyháza - Csóka György telke

Lelőhely helyrajzi száma: 0107/11, 0107/161

Lelőhely típusa: temető

Lelőhely kora: népvándorlás kor,

Lelőhely védettsége:

KÖH által regisztrált régészeti lelőhely, mely ex lege általános védelem alatt áll.

5. lelőhely

Lelőhely neve: Kétegyháza - Megyesi sor

Lelőhely helyrajzi száma: 0151/6-8

Lelőhely típusa: település, temető

Lelőhely kora: őskor, római időszak - szarmata kor, középkor

Lelőhely védettsége:

KÖH által regisztrált régészeti lelőhely, mely ex lege általános védelem alatt áll.

6. lelőhely

Lelőhely neve: Kétegyháza - Toldi utca 42 - 44.

Lelőhely helyrajzi száma: 1328, 1329

Lelőhely típusa: település

Lelőhely kora: neolitikum, középkor

Lelőhely védettsége:

KÖH által regisztrált régészeti lelőhely, mely ex lege általános védelem alatt áll.

7. lelőhely

Lelőhely neve: Kétegyháza - Kápolna-halom

Lelőhely helyrajzi száma: 1355

Lelőhely típusa: Temető, kurgán, Település

Lelőhely kora: rézkor, középkor

Lelőhely védettsége:

KÖH által regisztrált régészeti lelőhely, mely ex lege általános védelem alatt áll.

8. lelőhely

Lelőhely neve: Kétegyháza - Katolikus temető

Lelőhely helyrajzi száma: 1355, 1338-1345

Lelőhely típusa: Település

Lelőhely kora: rézkor

Lelőhely védettsége:

KÖH által regisztrált régészeti lelőhely, mely ex lege általános védelem alatt áll.

9. lelőhely

Lelőhely neve: Kétegyháza - Lőtér

Lelőhely helyrajzi száma: 0151/34-35

Lelőhely típusa: Település

Lelőhely kora: népvándorlás kora

Lelőhely védettsége:

KÖH által regisztrált régészeti lelőhely, mely ex lege általános védelem alatt áll.

10. lelőhely

Lelőhely neve: Kétegyháza - régi temető

Lelőhely helyrajzi száma: 156-158

Lelőhely típusa: Település

Lelőhely kora: középkor

Lelőhely védettsége:

KÖH által regisztrált régészeti lelőhely, mely ex lege általános védelem alatt áll.

11. lelőhely

Lelőhely neve: Kétegyháza - Zsellérföldek 1. kurgán

Lelőhely helyrajzi száma: 07/29, 07/2

Lelőhely típusa: Temető, kurgán

Lelőhely kora: rézkor

Lelőhely védettsége:

KÖH által regisztrált régészeti lelőhely, mely ex lege általános védelem alatt áll.

12. lelőhely

Lelőhely neve: Kétegyháza - Zsellérföldek 2. kurgán

Lelőhely helyrajzi száma: 07/29

Lelőhely típusa: Temető, kurgán

Lelőhely kora: rézkor

Lelőhely védettsége:

KÖH által regisztrált régészeti lelőhely, mely ex lege általános védelem alatt áll.

13. lelőhely

Lelőhely neve: Kétegyháza - Törökhalom 1.

Lelőhely helyrajzi száma: 0223/2, 0213/13-14,18

Lelőhely típusa: Temető, kurgán

Lelőhely kora: rézkor

Lelőhely védettsége:

KÖH által regisztrált régészeti lelőhely, mely ex lege általános védelem alatt áll.

14. lelőhely

Lelőhely neve: Kétegyháza - Törökhalom 2.

Lelőhely helyrajzi száma: 0213/2

Lelőhely típusa: Település, Temető, kurgán

Lelőhely kora: neolitik, rézkor, római időszak - szarmata

Lelőhely védettsége:

KÖH által regisztrált régészeti lelőhely, mely ex lege általános védelem alatt áll.

15. lelőhely

Lelőhely neve: Kétegyháza - Paphalom

Lelőhely helyrajzi száma: 084/97, 084/5út, 084/92

Lelőhely típusa: Település, Temető, kurgán

Lelőhely kora: rézkor, szarmata, középkor

Lelőhely védettsége:

KÖH által regisztrált régészeti lelőhely, mely ex lege általános védelem alatt áll.

16. lelőhely

Lelőhely neve: Kétegyháza - Csikó - kert

Lelőhely helyrajzi száma: 0213/9,10,15

Lelőhely típusa: Település, Temető, kurgán

Lelőhely kora: rézkor, középkor

Lelőhely védettsége:

KÖH által regisztrált régészeti lelőhely, mely ex lege általános védelem alatt áll.

17. lelőhely

Lelőhely neve: Kétegyháza - Vizes-völgy északi oldalán fekvő kurgán

Lelőhely helyrajzi száma: 0213/9

Lelőhely típusa: Temető, kurgán

Lelőhely kora: rézkor

Lelőhely védettsége:

KÖH által regisztrált régészeti lelőhely, mely ex lege általános védelem alatt áll.

18. lelőhely

Lelőhely neve: Kétegyháza - Szabadka-dűlő

Lelőhely helyrajzi száma: 012/110-114, 012/80,72

Lelőhely típusa: Temető, kurgán

Lelőhely kora: rézkor

Lelőhely védettsége:

KÖH által regisztrált régészeti lelőhely, mely ex lege általános védelem alatt áll.

19. lelőhely

Lelőhely neve: Kétegyháza - Hegyes - déli halom

Lelőhely helyrajzi száma: 0223/13

Lelőhely típusa: Temető, kurgán

Lelőhely kora: rézkor

Lelőhely védettsége:

KÖH által regisztrált régészeti lelőhely, mely ex lege általános védelem alatt áll.

20. lelőhely

Lelőhely neve: Kétegyháza - Pap-rét déli része, 1. kurgán

Lelőhely helyrajzi száma: 0100/2

Lelőhely típusa: Temető, kurgán

Lelőhely kora: rézkor

Lelőhely védettsége:

KÖH által regisztrált régészeti lelőhely, mely ex lege általános védelem alatt áll.

21. lelőhely

Lelőhely neve: Kétegyháza - Pap-rét déli része, 2. kurgán

Lelőhely helyrajzi száma: 0100/2

Lelőhely típusa: Temető, kurgán

Lelőhely kora: rézkor

Lelőhely védettsége:

KÖH által regisztrált régészeti lelőhely, mely ex lege általános védelem alatt áll.

22. lelőhely

Lelőhely neve: Kétegyháza - Pap-rét déli része, 3. kurgán

Lelőhely helyrajzi száma: 0102/93

Lelőhely típusa: Temető, kurgán

Lelőhely kora: rézkor

Lelőhely védettsége:

KÖH által regisztrált régészeti lelőhely, mely ex lege általános védelem alatt áll.

23. lelőhely

Lelőhely neve: Kétegyháza - Pap-rét déli része, 4. kurgán

Lelőhely helyrajzi száma: 0102/93

Lelőhely típusa: Temető, kurgán

Lelőhely kora: rézkor

Lelőhely védettsége:

KÖH által regisztrált régészeti lelőhely, mely ex lege általános védelem alatt áll.

24. lelőhely

Lelőhely neve: Gyula - Határ-dűlő V. lelőhely

Lelőhely helyrajzi száma: 044/18-20, 0217, 0218, 047/3

Lelőhely típusa: telep

Lelőhely kora: népvándorlás kor

Lelőhely védettsége:

KÖH által regisztrált régészeti lelőhely, mely ex lege általános védelem alatt áll.

25. lelőhely

Lelőhely neve: Gyula - Határ-dűlő VIII. lelőhely

Lelőhely helyrajzi száma: 044/27-34, 044/53, 047/3

Lelőhely típusa: telep

Lelőhely kora: őskor

Lelőhely védettsége:

KÖH által regisztrált régészeti lelőhely, mely ex lege általános védelem alatt áll.

A 120. sz. Békéscsaba-Kétegyháza-Lőkősháza vasútvonal fejlesztése során talált lelőhelyek:

16/V lelőhely: Kétegyháza - Pap-rét dűlő, Mócz tanya

Koordináták: 663,411, 395,338.

Hrsz.:0109/43-44, 0117/2b),3,4a)

A lelőhely Kétegyháza belterületétől D-re helyezkedik el, a Lőkősházára és az Elekre tartó vasútvonalak szögletében, a térképen Mócz tanyaként jelölt épületcsoporttól ÉNy-ra. Ezen a területen egy egykori jelentős vízfolyás medre kanyarog, nagyjából ÉNy-DK-i irányban. A meder egyik kanyarulatának É-i partjától távolabb, egy széles platón helyezkedik el a lelőhely, elsősorban a lőkősházi vasútvonal K-i oldalán, de a részben a másik, Ny-i oldalra is áthúzódva, mintegy 200 x 300 méteres területen. A terepbejárás alkalmával felszínen kevés Árpád-kori edénytöredék került begyűjtésre.

A tervezett vasútvonal nyomvonala kb. 260 méter hosszan érinti a lelőhely területét.

17/V lelőhely: Kétegyháza - Öreg - Szik dűlő I.

Koordináták: 663,536, 394,654.

Hrsz.:0118/76-80,82,83,85,88,91

A lelőhely Kétegyházától D-re a Lőkősházára és Mezőkovácsházára tartó vasútvonalak szögletében helyezkedik el, az Öreg - Szik dűlő nevű határrészben, a vasúti fővonal Ny-i oldalán. Ezen a területen kanyarog egy hajdan jelentős vízfolyás ma is jól megfigyelhető, karakteres medre. A meder egyik kanyarulatának a K-DK-i partján, szorosan a partvonalra támaszkodva húzódik a kb. 300 x 100 méteres kiterjedésű lelőhely, ahol főleg Árpád-kori, és néhány gepida korinak látszó edénytöredéket gyűjtöttünk a felszínen.

A tervezett vasúti fővonal nyomvonala nem érinti, csak kb. 60 méterre közelíti meg a lelőhely területét. A Mezőkovácsháza irányába tartó tervezett új vasúti leágazás nyomvonala mintegy 100 méter hosszan érinti a lelőhely területét.

18/V lelőhely: Kétegyháza - Pap-rét dűlő I.

Koordináták: 663,814, 394,537.

Hrsz.:0109/27-28, 0117/2b),3,4a)

A lelőhely Kétegyházától D-re található, a Lőkősházára vezető vasúti fővonal K-i oldalán, a Pap-rét dűlő nevű határrészben. Ezen a területen egy egykori jelentős vízfolyás medre kanyarog, nagyjából ÉNy-DK-i irányban. A lőkősházi vasútvonal itt egy szakaszon a meder vonalát követve, szorosan az érmeder Ny-i oldalán fut. Az említett meder K-i oldalán, szorosan a partvonalra támaszkodva, mintegy 100 x 140 méteres területen kevés kelta kori edénytöredéket gyűjtöttünk a felszínen.

A tervezett vasútvonal nyomvonala kb. 60 méter hosszan érinti a lelőhely területét.

19/V lelőhely: Kétegyháza - Pap-rét dűlő II.

Koordináták: 663,980, 394,191.

Hrsz.: 0109/20,21, 0117/2b),3,4a), 0118/37

A lelőhely Kétegyházától D-re található, a Lőkősházára vezető vasúti fővonal K-i oldalán, a Pap-rét dűlő nevű határrészben. Ezen a területen egy egykori jelentős vízfolyás medre kanyarog, nagyjából ÉNy-DK-i irányban. A meder egyik jelentős kanyarolata által körülvett, szigetzerű kiemelkedésének K-i lejtőjén helyezkedik el a lelőhely, elsősorban a lőkősházi vasútvonal K-i oldalán, de kisebb részben annak Ny-i oldalára is áthúzódva. A lelőhely Ny-i irányú kiterjedését a területen a terepbejárás alkalmával még lábon álló kukoricavetés miatt nem lehetett pontosan megállapítani. A fent leírt helyszínen, kb. 150 x 150 méteres körzetben Árpád-kori edénytöredékeket gyűjtöttünk.

A tervezett vasútvonal nyomvonala kb. 100 méter hosszan érinti a lelőhely területét.

20/V lelőhely: Kétegyháza - Pap-rét, Gyula - Eleki határcsatorna

Koordináták: 664,355, 393,403.

Hrsz.: 0109/7,8a),9a),10a),11a), 0117/2d),3,4a), 0118/22a),43a)

A lelőhely a kétegyházi határ D-i részén helyezkedik el, a Lőkősházára vezető vasúti fővonal K-i oldalán, a vasútvonal és a Gyula - Eleki határcsatorna szögletében. Ezen a területen egy egykori jelentős vízfolyás medre kanyarog, nagyjából ÉNy-DK-i irányban. A meder egyik kanyarulatának D-i partjától távolabb, egy nagyobb kiterjedésű, széles platón helyezkedik el a lelőhely, elsősorban a lőkősházi vasútvonal K-i oldalán, de a részben a másik, Ny-i oldalra is áthúzódva. A plató D-i szélén, a vasútvonalra merőlegesen húzódik a Gyula - Eleki határcsatorna, majd kanyarodik D-i irányba. Ezen a területen, kb. 180 x 180 méteres körzetben kevés Árpád-kori edénytöredéket gyűjtöttünk.

A tervezett vasútvonal nyomvonala kb. 170 méter hosszan érinti a lelőhely területét.

21/V lelőhely: Kétegyháza - Öreg - Szik dűlő II.

Koordináták: 664,564, 392,896.

Hrsz.: 0111, 0112/13-21, 0117/2f),3,4a), 0118/53-61

Lelőhelyünk a kétegyházi határ D-i részén, az eleki határvonal közelében helyezkedik el. Ezen a területen egy egykori jelentős vízfolyás medre kanyarog, nagyjából ÉNy-DK-i irányban. A medertől távolabb, annak a Ny-i oldalán, egy a környezetéből kissé kiemelkedő, ÉK-DNy-i irányban elnyúló partos rész DK-i lejtőjére támaszkodva található a lelőhelyünk. A megjelölt területen, a Lőkősházára vezető vasúti fővonal mindkét oldalára kiterjedve, kb. 250 x 250 méteres körzetben kisszámú szarmata kori edénytöredékeket gyűjtöttünk.

A tervezett vasútvonal nyomvonala kb. 250 méter hosszan érinti a lelőhely területét.

22/V lelőhely: Kétegyháza - Eleki határszél I.

Koordináták: 665,046, 391,981.

Hrsz.: 0108, 0117/2g),3,4a), 0114, 0116/1-4, 0120/16,17,19,20

A lelőhely a kétegyházi határ D-i részén, közvetlenül az eleki határvonal mellett található, a Lőkősházára vezető vasúti fővonal mindkét oldalára kiterjedve. Az egykori Aradi országút ezen a részen éri el a vasútvonalat, és torkollik az Eleket Lőkősházával összekötő, aszfaltburkolatú útba. Az Aradi országút ÉK-i oldalán, egy szabálytalanul, egykori kisebb vízfolyások sekély, feltöltődött medreivel tagolt rész terül el. Két ilyen, egymással párhuzamos, lefolyástalannak látszó egykori mederszakasz között, kb. 400 x 120-150 méteres területen szép számban előforduló Árpád-kori edénytöredékeket gyűjtöttünk.

A tervezett vasútvonal nyomvonala kb. 200 méter hosszan érinti a lelőhely területét.

23/V lelőhely: Kétegyháza - Botos dűlő

Koordináták: 665,138, 391,558.

Hrsz.: 0117/2g),3,4a), 0120/25,26,27

A lelőhely a kétegyházi határ D-i részén, közvetlenül az eleki határvonalon található, főleg a Lőkősházára vezető vasúti fővonal Ny-i oldalára kiterjedve. Az egykori Aradi országút ezen a részen éri el a vasútvonalat, és torkollik az Eleket Lőkősházával összekötő, aszfaltburkolatú útba. Az Aradi országút ÉK-i oldalán egy jelentősen feltöltődött, egykori kisebb vízfolyásokkal erősen tagolt rész terül el. A lőkősházi vasútvonal és az eleki határvonal találkozásánál, egy ilyen feltöltődött mederszakasz K-DK-i partján avar kori leletanyagot gyűjtöttünk, kb. 150 x 250 méteres területen.

A tervezett vasútvonal nyomvonala kb. 200 méter hosszan érinti a lelőhely területét.

6. SZ. FÜGGELÉK

ORSZÁGOS / NEMZETKÖZI JELENTŐSÉGŰ VÉDETT TERMÉSZETI ÉRTÉKEK

Körös-Maros Nemzeti Park - Kígyósi-pusztá: a szabályozási terven tett lehatárolásnak megfelelően

Érzékeny Természeti Terület: a szabályozási terven tett lehatárolásnak megfelelően

Nemzeti Ökológiai Hálózat:
a szabályozási terven tett lehatárolásnak megfelelően.

Natura2000 hálózat területe:

Körös-Maros Nemzeti Park Igazgatóság működési területén található különleges madárvédelmi területek

Kígyósi-pusztá (HUKM10001)

010/10, 010/11, 010/13, 010/14, 010/16, 010/17, 010/18, 010/5, 010/6, 010/7, 010/8, 012/10, 012/100, 012/101, 012/102, 012/103, 012/105, 012/106, 012/107, 012/108, 012/109, 012/110, 012/111, 012/112, 012/113, 012/114, 012/115, 012/116, 012/117, 012/118, 012/12, 012/13, 012/14, 012/15, 012/16, 012/18, 012/19, 012/20, 012/21, 012/22, 012/23, 012/24, 012/25, 012/26, 012/27, 012/28, 012/29, 012/30, 012/31, 012/32, 012/33, 012/34, 012/35, 012/36, 012/37, 012/38, 012/39, 012/40, 012/41, 012/42, 012/43, 012/44, 012/45, 012/46, 012/47, 012/48, 012/49, 012/50, 012/51, 012/52, 012/53, 012/54, 012/55, 012/56, 012/57, 012/58, 012/59, 012/60, 012/61, 012/62, 012/65, 012/69, 012/70, 012/71, 012/72, 012/73, 012/76, 012/77, 012/78, 012/79, 012/80, 012/81, 012/82, 012/83, 012/84, 012/85, 012/86, 012/9, 012/90, 012/91, 012/92, 012/93, 012/94, 012/95, 012/96, 012/97, 012/98, 012/99, 013/1, 013/2, 013/3, 013/4, 013/5, 013/6, 014/2, 0204, 0208/10, 0208/11, 0208/12, 0208/13, 0208/14, 0208/15, 0208/16, 0208/17, 0208/18, 0208/19, 0208/20, 0208/21, 0208/22, 0208/3, 0208/4, 0208/5, 0208/7, 0208/8, 0208/9, 0209, 021/4, 0210/10, 0210/11, 0210/12, 0210/13, 0210/14, 0210/15, 0210/16, 0210/17, 0210/2, 0210/3, 0210/4, 0210/5, 0210/6, 0210/7, 0210/8, 0210/9, 0211, 0212, 0213/10, 0213/11, 0213/12, 0213/13, 0213/14, 0213/15, 0213/16, 0213/17, 0213/18, 0213/19, 0213/2, 0213/3, 0213/4, 0213/5, 0213/6, 0213/8, 0213/9, 0214, 0216, 0217/1, 0217/10, 0217/11, 0217/12, 0217/13, 0217/14, 0217/15, 0217/2, 0217/3, 0217/4, 0217/5, 0217/7, 0218/10, 0218/11, 0218/13, 0218/14, 0218/15, 0218/16, 0218/17, 0218/18, 0218/3, 0218/4, 0218/5, 0218/6, 0218/7, 0218/8, 0218/9, 0222/1, 0222/2, 0223/10, 0223/11, 0223/12, 0223/13, 0223/14, 0223/2, 0223/3, 0223/4, 0223/5, 0223/6, 0223/7, 0223/9, 0224/2, 06, 07/15, 07/16, 07/17, 07/18, 07/19, 07/2, 07/20, 07/21, 07/22, 07/23, 07/24, 07/25, 07/26, 07/27, 07/29, 07/3, 07/30, 07/31, 07/32, 07/33, 07/34, 07/36, 07/38, 07/4, 07/40, 07/41, 07/42, 07/43, 07/44, 07/45, 07/5, 07/7, 07/9

Körös-Maros Nemzeti Park Igazgatóság működési területén található kiemelt jelentőségű különleges természet-megőrzési területek

Gyula-Szabadkígyósi gyepek (HUKM20010)

0100/1, 0100/2, 0100/3, 0102/91, 0102/92, 0102/93, 0107/1, 0107/143, 0107/144, 0107/160, 0107/161, 0107/162, 0107/163, 0107/2, 0107/4, 0109/39, 0109/4, 0109/5, 0109/6, 012/105, 012/106, 012/107, 012/108, 012/109, 012/110, 012/111, 012/112, 012/113, 012/114, 012/115, 012/116, 012/117, 012/118, 012/119, 012/18, 012/19, 012/20, 012/21, 012/22, 012/23, 012/24, 012/25, 012/26, 012/27, 012/28, 012/29, 012/30, 012/31, 012/32, 012/33, 012/34, 012/35, 012/36, 012/53, 012/54, 012/55, 012/56, 012/57, 012/58, 012/59, 012/60, 012/61, 012/62, 012/65, 012/72, 012/73, 012/76, 012/77, 012/78, 012/79, 012/8, 012/80, 012/81, 012/82, 012/83, 012/84, 012/85, 012/86, 013/1, 013/2, 013/3, 013/4, 013/5, 013/6, 0151/30, 0151/32, 0151/35, 0151/36, 0155/3, 0155/5, 0159/21, 0160/9, 0161/26, 0161/27, 0161/38, 018/1, 018/2, 018/3, 018/4, 018/5, 0204, 0208/10, 0208/11, 0208/12, 0208/13, 0208/14, 0208/15, 0208/16, 0208/17, 0208/18, 0208/19, 0208/20, 0208/21, 0208/22, 0208/3, 0208/4, 0208/5, 0208/7, 0208/8, 0208/9, 0209, 0210/10, 0210/11, 0210/12, 0210/13, 0210/14, 0210/15, 0210/16, 0210/17, 0210/2, 0210/3, 0210/4, 0210/5, 0210/6, 0210/7, 0210/8, 0210/9, 0211, 0212, 0213/10, 0213/11, 0213/12, 0213/13, 0213/14, 0213/15, 0213/16, 0213/17, 0213/18, 0213/19, 0213/2, 0213/3, 0213/4, 0213/5, 0213/6, 0213/8, 0213/9, 0214, 0216, 0217/1, 0217/10, 0217/11, 0217/12, 0217/13, 0217/14, 0217/15, 0217/2, 0217/3, 0217/4, 0217/5, 0217/7, 0218/10, 0218/11, 0218/13, 0218/14, 0218/15, 0218/16, 0218/17, 0218/18, 0218/3, 0218/4, 0218/5, 0218/6, 0218/7, 0218/8, 0218/9, 0222/1, 0222/2, 0223/10, 0223/11, 0223/12, 0223/13, 0223/14, 0223/2, 0223/3, 0223/4, 0223/5, 0223/6, 0223/7, 0223/9, 0224/2, 03/4, 037/3, 037/4, 039, 05/1, 05/2, 052/43, 052/45, 052/46, 052/47, 052/48, 052/50, 052/51, 056/4, 056/5, 056/6, 056/7, 056/8, 056/9, 06, 068/8, 07/15, 07/16, 07/17, 07/18, 07/3, 07/36, 07/4, 07/44, 07/45, 07/5, 07/6, 07/7, 094/10, 094/11, 094/3, 094/4, 094/5, 094/6, 094/7, 097

Kunhalmok (A Körös-Maros Nemzeti Park által szolgáltatott adatok alapján):
0213/2, 0223/12, 084/97 hrsz.

Szikes tó: 040 hrsz

7. SZ. FÜGGELÉK KÖZLEKEDÉSI TERÜLETEK KATEGÓRIÁI

Út	kategória
4433 j. összekötő út külterületi szakasza	Külterületi összekötőút K.V.A.
4434 j. összekötő út külterületi szakasza	Külterületi összekötőút K.V.A.
4435 j. összekötő út külterületi szakasza	Külterületi összekötőút K.V.A.
Tervezett lőkősházi - összekötő út (Kétegyháza - Lőkősháza)	Külterületi összekötőút K.V.A.
Tervezett nagykamarási összekötő út (Kétegyháza - Nagykamarás)	Külterületi összekötőút K.V.A.
4433 j. összekötő út belterületi szakasza (Damjanich, Toldi, Móra Ferenc utcák)	gyűjtőút B.V. c-C,D.
4434 j. összekötő út belterületi szakasza (Csabai utca)	gyűjtőút B.V. c-C,D.
4435 j. összekötő út belterületi szakasza (Gyulai út)	gyűjtőút B.V. c-C,D.
44341 j. összekötő út belterületi szakasza (Dózsa György utca)	gyűjtőút B.V. c-C,D.
Bocskai utca	gyűjtőút B.V. c-C,D.
Zrínyi utca	gyűjtőút B.V. c-C,D.
Egyéb feltáró mező- gazdasági és ipari kiszolgáló utak	B.VIII. A,B,C.; K.VI. B,C.
Lakó és kiszolgáló utak	B.VI. d-A,B,C.
Vasút	-